



REPÚBLICA FEDERATIVA DO BRASIL
ESTADO DO PARÁ
MUNICÍPIO DE PORTO DE MOZ
PREFEITURA MUNICIPAL DE PORTO DE MOZ
SECRETARIA MUNICIPAL DE ADMINISTRAÇÃO E PLANEJAMENTO -
SEMAP



Ofício nº. 325/2022 – GAB/SEMAP/PMPMZ

Porto de Moz, 02 de junho de 2022.

Ao Exmo. Sr.
IVAIR JUNIOR PIRES PONTES
Presidente da Câmara de Vereadores


Assunto: **Envio de Documento (LEI MUNICIPAL Nº. 1.822/2022)**

Cumprimentando Vossa Excelência, para conhecimento nesta casa, sirvo-me do presente para encaminhar:

- **LEI MUNICIPAL Nº. 1.822/2022 – Que Define o perímetro urbano do Município de Porto de Moz/PA, e dá outras providências;**

No ensejo, reitero a Vossa Excelência meu protesto de profundo respeito e consideração.

Atenciosamente,


FREDERICO FEITOSA DA SILVA
Secretário Municipal de Administração e Planejamento
Dec. Nº.001/2021

Poder Legislativo
Câmara Municipal de Porto de Moz - Pa

Protocolo nº 06.06/2022

hora 11 37

assinatura 



MUNICÍPIO DE PORTO DE MOZ
PREFEITURA MUNICIPAL DE PORTO DE MOZ

LEI N°. 1.822/2022, de 31 de maio de 2022

Define o perímetro urbano do Município de Porto de Moz/PA e dá outras providências.

A Câmara Municipal de Porto de Moz aprovou e eu sanciono, faço entrar em vigor e determino que se publique a seguinte lei:

Art. 1º - Para os efeitos de interpretação e aplicação desta lei são adotadas as seguintes definições:

I - Município: É o ente jurídico e político, com poder de auto-governo, autoadministração e auto-organização, dotado de competência legislativa privativa e integrante da federação brasileira, com seu fundamento de existência ligado diretamente ao preceitos contidos nos artigos 1º, 18, 29, 30 e 31 da Constituição Federal da República Federativa do Brasil.

II - Cidade: É um núcleo urbano que, independentemente do número de sua população, concentre processo econômico não-agrícola e que se configure como sede do Governo Municipal.

III - Sede do Município: Equivale à noção de cidade, também denominado distrito-sede.

IV - Perímetro Urbano: é a linha limítrofe das zonas ou áreas urbanas fixadas por Lei Municipal.

V - Área Urbana Consolidada: sob o aspecto políticoadministrativo, é a área situada dentro dos perímetros urbanos (da cidade-sede e de distritos) eventualmente instituídos por lei do Município; sob o aspecto tributário, ou seja, segundo o Código Tributário Nacional, é a zona definida por lei municipal, observando o requisito mínimo da existência de melhoramentos indicados em pelo menos dois dos incisos citados no § 1º, do artigo 32 do CTN - Código Tributário Nacional, construídos e mantidos pelo Poder Público.

VI - Área de Expansão Urbana: é a área rural e urbana, com tendência a ocupação para fins urbanos, salvo as áreas especiais de interesse ambiental, que tem por finalidade alinhar a ocupação com a preservação e controlar o uso e ocupação do solo.

VII - Zona Rural: Área do Município situada fora dos perímetros urbanos legalmente instituídos.



MUNICÍPIO DE PORTO DE MOZ
PREFEITURA MUNICIPAL DE PORTO DE MOZ

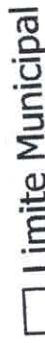
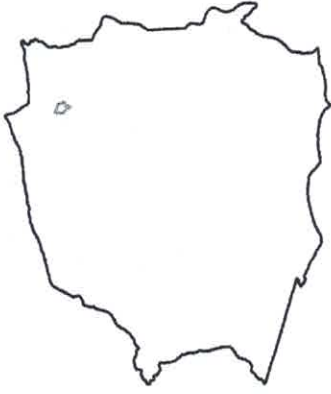
LEI MUNICIPAL Nº 1.822/2022, DE 31 DE MAIO DE 2022

ANEXO I

PERÍMETRO URBANO

PERÍMETRO URBANO

Porto de Moz - PA



Limite Municipal

Porto de Moz



Perímetro Urbano

Porto de Moz

Área km²: 18,6097

Perímetro m: 21994.44



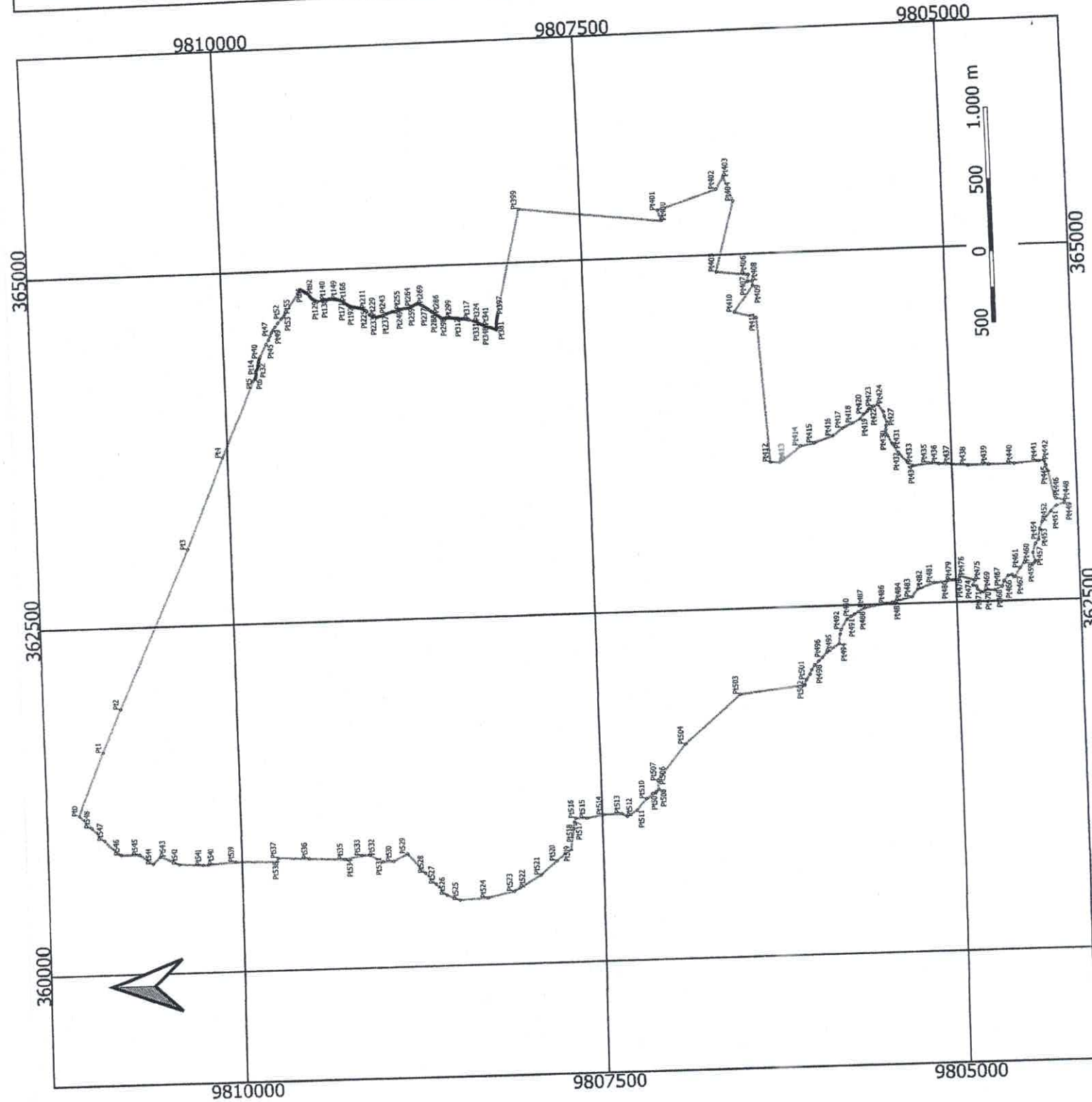
Vértices

DATUM SIRGAS 2000 UTM 22



ANGULAR ENGENHARIA E SERVIÇOS
LTDA

CNPJ 38.945.898/0001-43



MEMORIAL DESCRITIVO

Imóvel: Perímetro Urbano Municipal

Proprietário: Prefeitura Municipal de Porto de Moz - PA

Área (km²): 18,6097

Perímetro (m): 21994.44

Inicia-se a descrição deste perímetro no vértice Pt0, de coordenadas N 981115.76 m e E 361173.53 m, Datum SIRGAS 2000 com Meridiano Central -51, deste, com os seguintes azimute plano e distância: 112°21'15.69" e 477.09; até o vértice Pt1, de coordenadas N 9810934.30 m e E 361614.76 m; deste, com os seguintes azimute plano e distância: 113°05'13.30" e 337.15; até o vértice Pt2, de coordenadas N 9810802.10 m e E 361924.91 m; deste, com os seguintes azimute plano e distância: 114°19'40.82" e 1227.78; até o vértice Pt3, de coordenadas N 9810296.30 m e E 363043.67 m; deste, com os seguintes azimute plano e distância: 111°53'53.03" e 701.63; até o vértice Pt4, de coordenadas N 9810034.62 m e E 363694.68 m; deste, com os seguintes azimute plano e distância: 113°32'17.86" e 585.27; até o vértice Pt5, de coordenadas N 9809800.89 m e E 364231.25 m; deste, com os seguintes azimute plano e distância: 131°27'3.19" e 15.73; até o vértice Pt6, de coordenadas N 9809790.47 m e E 364243.04 m; deste, com os seguintes azimute plano e distância: 108°11'48.81" e 4.07; até o vértice Pt7, de coordenadas N 9809789.20 m e E 364246.91 m; deste, com os seguintes azimute plano e distância: 129°09'26.89" e 3.55; até o vértice Pt8, de coordenadas N 9809786.96 m e E 364249.66 m; deste, com os seguintes azimute plano e distância: 132°32'45.75" e 4.92; até o vértice Pt9, de coordenadas N 9809783.63 m e E 364253.29 m; deste, com os seguintes azimute plano e distância: 112°51'18.90" e 3.11; até o vértice Pt10, de coordenadas N 9809782.43 m e E 364256.15 m; deste, com os seguintes azimute plano e distância: 93°25'53.45" e 4.98; até o vértice Pt11, de coordenadas N 9809782.13 m e E 364261.12 m; deste, com os seguintes azimute plano e distância: 93°25'52.74" e 3.98; até o vértice Pt12, de coordenadas N 9809781.89 m e E 364265.09 m; deste, com os seguintes azimute plano e distância: 93°25'53.62" e 4.97; até o vértice Pt13, de coordenadas N 9809781.59 m e E 364270.06 m; deste, com os seguintes azimute plano e distância: 93°25'53.49" e 4.97; até o vértice Pt14, de coordenadas N 9809781.29 m e E 364275.02 m; deste, com os seguintes azimute plano e distância: 93°25'52.62" e 4.97; até o vértice Pt15, de coordenadas N 9809781.00 m e E 364279.98 m; deste, com os seguintes azimute plano e distância: 93°25'51.62" e 4.97; até o vértice Pt16, de coordenadas N 9809780.70 m e E 364284.95 m; deste, com os seguintes azimute plano e distância: 94°33'26.76" e 3.92; até o vértice Pt17, de coordenadas N 9809780.39 m e E 364288.86 m; deste, com os seguintes azimute plano e distância: 95°13'50.58" e 4.86; até o vértice Pt18, de coordenadas N 9809779.94 m e E 364293.70 m; deste, com os seguintes azimute plano e distância: 95°13'50.42" e 3.89; até o vértice Pt19, de coordenadas N 9809779.59 m e E 364297.58 m; deste, com os seguintes azimute plano e distância: 95°13'53.37" e 2.91; até o vértice Pt20, de coordenadas N 9809779.32 m e E 364300.48 m; deste, com os seguintes azimute plano e distância: 117°38'0.85" e 5.21; até o vértice Pt21, de coordenadas N 9809776.91 m e E 364305.09 m;

deste, com os seguintes azimute plano e distância: $133^{\circ}13'3.20''$ e 4.84; até o vértice Pt22, de coordenadas N 9809773.59 m e E 364308.62 m; deste, com os seguintes azimute plano e distância: $117^{\circ}15'27.73''$ e 5.20; até o vértice Pt23, de coordenadas N 9809771.21 m e E 364313.24 m; deste, com os seguintes azimute plano e distância: $113^{\circ}41'29.88''$ e 6.10; até o vértice Pt24, de coordenadas N 9809768.76 m e E 364318.83 m; deste, com os seguintes azimute plano e distância: $109^{\circ}02'20.50''$ e 3.98; até o vértice Pt25, de coordenadas N 9809767.46 m e E 364322.59 m; deste, com os seguintes azimute plano e distância: $106^{\circ}09'52.68''$ e 4.92; até o vértice Pt26, de coordenadas N 9809766.09 m e E 364327.31 m; deste, com os seguintes azimute plano e distância: $94^{\circ}21'3.22''$ e 1.95; até o vértice Pt27, de coordenadas N 9809765.95 m e E 364329.25 m; deste, com os seguintes azimute plano e distância: $104^{\circ}13'21.43''$ e 5.86; até o vértice Pt28, de coordenadas N 9809764.50 m e E 364334.94 m; deste, com os seguintes azimute plano e distância: $94^{\circ}20'51.51''$ e 5.83; até o vértice Pt29, de coordenadas N 9809764.06 m e E 364340.75 m; deste, com os seguintes azimute plano e distância: $94^{\circ}20'48.82''$ e 3.88; até o vértice Pt30, de coordenadas N 9809763.77 m e E 364344.62 m; deste, com os seguintes azimute plano e distância: $94^{\circ}20'50.83''$ e 1.94; até o vértice Pt31, de coordenadas N 9809763.62 m e E 364346.55 m; deste, com os seguintes azimute plano e distância: $104^{\circ}34'8.55''$ e 5.82; até o vértice Pt32, de coordenadas N 9809762.16 m e E 364352.18 m; deste, com os seguintes azimute plano e distância: $106^{\circ}40'52.32''$ e 4.86; até o vértice Pt33, de coordenadas N 9809760.76 m e E 364356.84 m; deste, com os seguintes azimute plano e distância: $94^{\circ}38'32.67''$ e 3.85; até o vértice Pt34, de coordenadas N 9809760.45 m e E 364360.68 m; deste, com os seguintes azimute plano e distância: $95^{\circ}25'56.19''$ e 3.80; até o vértice Pt35, de coordenadas N 9809760.09 m e E 364364.46 m; deste, com os seguintes azimute plano e distância: $105^{\circ}48'51.58''$ e 5.71; até o vértice Pt36, de coordenadas N 9809758.54 m e E 364369.95 m; deste, com os seguintes azimute plano e distância: $125^{\circ}13'25.09''$ e 2.09; até o vértice Pt37, de coordenadas N 9809757.33 m e E 364371.66 m; deste, com os seguintes azimute plano e distância: $95^{\circ}16'24.78''$ e 6.63; até o vértice Pt38, de coordenadas N 9809756.72 m e E 364378.26 m; deste, com os seguintes azimute plano e distância: $116^{\circ}00'45.65''$ e 2.94; até o vértice Pt39, de coordenadas N 9809755.43 m e E 364380.90 m; deste, com os seguintes azimute plano e distância: $116^{\circ}00'42.19''$ e 5.86; até o vértice Pt40, de coordenadas N 9809752.87 m e E 364386.16 m; deste, com os seguintes azimute plano e distância: $125^{\circ}18'51.60''$ e 4.13; até o vértice Pt41, de coordenadas N 9809750.48 m e E 364389.54 m; deste, com os seguintes azimute plano e distância: $110^{\circ}58'34.71''$ e 3.81; até o vértice Pt42, de coordenadas N 9809749.11 m e E 364393.09 m; deste, com os seguintes azimute plano e distância: $125^{\circ}19'51.59''$ e 4.11; até o vértice Pt43, de coordenadas N 9809746.73 m e E 364396.45 m; deste, com os seguintes azimute plano e distância: $125^{\circ}19'52.58''$ e 4.10; até o vértice Pt44, de coordenadas N 9809744.36 m e E 364399.79 m; deste, com os seguintes azimute plano e distância: $116^{\circ}42'48.38''$ e 95.26; até o vértice Pt45, de coordenadas N 9809701.54 m e E 364484.89 m; deste, com os seguintes azimute plano e distância: $120^{\circ}36'34.37''$ e 36.13; até o vértice Pt46, de coordenadas N 9809683.14 m e E 364515.98 m; deste, com os seguintes azimute plano e distância: $113^{\circ}09'34.71''$ e 29.24; até o vértice Pt47, de coordenadas N 9809671.64 m e E 364542.87 m; deste, com os seguintes azimute plano e distância: $114^{\circ}27'11.54''$ e 25.37; até o vértice Pt48, de coordenadas N 9809661.14 m e E 364565.96 m; deste, com os seguintes azimute plano e distância: $122^{\circ}46'3.19''$ e 24.13; até o vértice Pt49, de coordenadas N 9809648.08 m e E 364586.25 m; deste, com os seguintes azimute plano e distância: $120^{\circ}52'53.94''$ e 26.62; até o vértice Pt50, de coordenadas N 9809634.42 m e E 364609.10 m; deste, com os seguintes azimute plano e

distância:125°32'4.69" e 30.97; até o vértice Pt51, de coordenadas N 9809616.42 m e E 364634.30 m; deste, com os seguintes azimute plano e distância:130°45'15.87" e 40.58; até o vértice Pt52, de coordenadas N 9809589.93 m e E 364665.04 m; deste, com os seguintes azimute plano e distância:134°34'40.30" e 19.66; até o vértice Pt53, de coordenadas N 9809576.13 m e E 364679.04 m; deste, com os seguintes azimute plano e distância:123°48'27.65" e 16.14; até o vértice Pt54, de coordenadas N 9809567.15 m e E 364692.45 m; deste, com os seguintes azimute plano e distância:116°13'16.76" e 9.16; até o vértice Pt55, de coordenadas N 9809563.10 m e E 364700.67 m; deste, com os seguintes azimute plano e distância:123°39'50.88" e 203.04; até o vértice Pt56, de coordenadas N 9809450.55 m e E 364869.66 m; deste, com os seguintes azimute plano e distância:226°11'55.67" e 8.45; até o vértice Pt57, de coordenadas N 9809444.70 m e E 364863.56 m; deste, com os seguintes azimute plano e distância:208°00'11.88" e 1.55; até o vértice Pt58, de coordenadas N 9809443.33 m e E 364862.83 m; deste, com os seguintes azimute plano e distância:202°12'44.48" e 2.47; até o vértice Pt59, de coordenadas N 9809441.04 m e E 364861.89 m; deste, com os seguintes azimute plano e distância:204°26'41.02" e 2.00; até o vértice Pt60, de coordenadas N 9809439.22 m e E 364861.07 m; deste, com os seguintes azimute plano e distância:214°36'29.74" e 2.17; até o vértice Pt61, de coordenadas N 9809437.44 m e E 364859.84 m; deste, com os seguintes azimute plano e distância:214°36'33.68" e 2.16; até o vértice Pt62, de coordenadas N 9809435.67 m e E 364858.61 m; deste, com os seguintes azimute plano e distância:204°23'25.22" e 1.97; até o vértice Pt63, de coordenadas N 9809433.88 m e E 364857.80 m; deste, com os seguintes azimute plano e distância:214°37'53.22" e 2.14; até o vértice Pt64, de coordenadas N 9809432.12 m e E 364856.59 m; deste, com os seguintes azimute plano e distância:214°37'50.52" e 2.13; até o vértice Pt65, de coordenadas N 9809430.37 m e E 364855.38 m; deste, com os seguintes azimute plano e distância:204°20'7.95" e 1.94; até o vértice Pt66, de coordenadas N 9809428.61 m e E 364854.58 m; deste, com os seguintes azimute plano e distância:214°39'14.39" e 2.10; até o vértice Pt67, de coordenadas N 9809426.87 m e E 364853.39 m; deste, com os seguintes azimute plano e distância:223°08'57.55" e 2.33; até o vértice Pt68, de coordenadas N 9809425.17 m e E 364851.79 m; deste, com os seguintes azimute plano e distância:220°30'38.84" e 1.68; até o vértice Pt69, de coordenadas N 9809423.90 m e E 364850.70 m; deste, com os seguintes azimute plano e distância:214°37'9.50" e 2.08; até o vértice Pt70, de coordenadas N 9809422.19 m e E 364849.52 m; deste, com os seguintes azimute plano e distância:214°37'6.01" e 2.07; até o vértice Pt71, de coordenadas N 9809420.49 m e E 364848.35 m; deste, com os seguintes azimute plano e distância:230°03'22.62" e 1.92; até o vértice Pt72, de coordenadas N 9809419.26 m e E 364846.87 m; deste, com os seguintes azimute plano e distância:214°35'5.96" e 2.05; até o vértice Pt73, de coordenadas N 9809417.57 m e E 364845.71 m; deste, com os seguintes azimute plano e distância:214°35'6.12" e 2.04; até o vértice Pt74, de coordenadas N 9809415.89 m e E 364844.55 m; deste, com os seguintes azimute plano e distância:214°35'6.60" e 2.03; até o vértice Pt75, de coordenadas N 9809414.22 m e E 364843.40 m; deste, com os seguintes azimute plano e distância:218°16'11.62" e 2.63; até o vértice Pt76, de coordenadas N 9809412.16 m e E 364841.77 m; deste, com os seguintes azimute plano e distância:201°37'37.45" e 2.26; até o vértice Pt77, de coordenadas N 9809410.06 m e E 364840.94 m; deste, com os seguintes azimute plano e distância:220°36'35.18" e 1.61; até o vértice Pt78, de coordenadas N 9809408.84 m e E 364839.89 m; deste, com os seguintes azimute plano e distância:210°34'4.97" e 2.39; até o vértice Pt79, de coordenadas N 9809406.78 m e E 364838.68 m; deste, com os seguintes azimute plano e distância:214°36'28.94" e 1.98; até o vértice Pt80, de

coordenadas N 9809405.15 m e E 364837.56 m; deste, com os seguintes azimute plano e distância: $214^{\circ}36'29.40''$ e 1.97; até o vértice Pt81, de coordenadas N 9809403.53 m e E 364836.44 m; deste, com os seguintes azimute plano e distância: $218^{\circ}20'45.29''$ e 2.55; até o vértice Pt82, de coordenadas N 9809401.53 m e E 364834.86 m; deste, com os seguintes azimute plano e distância: $214^{\circ}35'46.65''$ e 1.95; até o vértice Pt83, de coordenadas N 9809399.93 m e E 364833.75 m; deste, com os seguintes azimute plano e distância: $220^{\circ}40'56.92''$ e 1.56; até o vértice Pt84, de coordenadas N 9809398.75 m e E 364832.73 m; deste, com os seguintes azimute plano e distância: $220^{\circ}40'56.32''$ e 1.56; até o vértice Pt85, de coordenadas N 9809397.56 m e E 364831.72 m; deste, com os seguintes azimute plano e distância: $218^{\circ}20'45.17''$ e 2.51; até o vértice Pt86, de coordenadas N 9809395.60 m e E 364830.16 m; deste, com os seguintes azimute plano e distância: $230^{\circ}27'48.83''$ e 1.80; até o vértice Pt87, de coordenadas N 9809394.45 m e E 364828.77 m; deste, com os seguintes azimute plano e distância: $237^{\circ}37'52.70''$ e 2.10; até o vértice Pt88, de coordenadas N 9809393.33 m e E 364827.00 m; deste, com os seguintes azimute plano e distância: $237^{\circ}37'47.33''$ e 2.09; até o vértice Pt89, de coordenadas N 9809392.21 m e E 364825.23 m; deste, com os seguintes azimute plano e distância: $230^{\circ}26'3.71''$ e 1.78; até o vértice Pt90, de coordenadas N 9809391.07 m e E 364823.86 m; deste, com os seguintes azimute plano e distância: $237^{\circ}38'32.27''$ e 2.08; até o vértice Pt91, de coordenadas N 9809389.96 m e E 364822.11 m; deste, com os seguintes azimute plano e distância: $258^{\circ}24'24.76''$ e 1.65; até o vértice Pt92, de coordenadas N 9809389.63 m e E 364820.49 m; deste, com os seguintes azimute plano e distância: $230^{\circ}05'39.51''$ e 1.81; até o vértice Pt93, de coordenadas N 9809388.47 m e E 364819.10 m; deste, com os seguintes azimute plano e distância: $246^{\circ}18'21.34''$ e 1.85; até o vértice Pt94, de coordenadas N 9809387.72 m e E 364817.40 m; deste, com os seguintes azimute plano e distância: $246^{\circ}18'22.45''$ e 1.85; até o vértice Pt95, de coordenadas N 9809386.98 m e E 364815.71 m; deste, com os seguintes azimute plano e distância: $223^{\circ}00'47.42''$ e 2.11; até o vértice Pt96, de coordenadas N 9809385.44 m e E 364814.27 m; deste, com os seguintes azimute plano e distância: $230^{\circ}02'29.28''$ e 2.37; até o vértice Pt97, de coordenadas N 9809383.92 m e E 364812.46 m; deste, com os seguintes azimute plano e distância: $229^{\circ}59'50.64''$ e 2.37; até o vértice Pt98, de coordenadas N 9809382.40 m e E 364810.64 m; deste, com os seguintes azimute plano e distância: $222^{\circ}56'42.86''$ e 2.08; até o vértice Pt99, de coordenadas N 9809380.87 m e E 364809.22 m; deste, com os seguintes azimute plano e distância: $237^{\circ}08'40.74''$ e 2.06; até o vértice Pt100, de coordenadas N 9809379.75 m e E 364807.50 m; deste, com os seguintes azimute plano e distância: $222^{\circ}54'32.49''$ e 2.06; até o vértice Pt101, de coordenadas N 9809378.24 m e E 364806.09 m; deste, com os seguintes azimute plano e distância: $240^{\circ}00'14.63''$ e 1.47; até o vértice Pt102, de coordenadas N 9809377.51 m e E 364804.82 m; deste, com os seguintes azimute plano e distância: $240^{\circ}00'13.08''$ e 1.46; até o vértice Pt103, de coordenadas N 9809376.78 m e E 364803.55 m; deste, com os seguintes azimute plano e distância: $217^{\circ}39'32.27''$ e 2.37; até o vértice Pt104, de coordenadas N 9809374.90 m e E 364802.10 m; deste, com os seguintes azimute plano e distância: $222^{\circ}51'44.13''$ e 2.03; até o vértice Pt105, de coordenadas N 9809373.41 m e E 364800.72 m; deste, com os seguintes azimute plano e distância: $222^{\circ}51'44.91''$ e 2.02; até o vértice Pt106, de coordenadas N 9809371.93 m e E 364799.35 m; deste, com os seguintes azimute plano e distância: $222^{\circ}51'43.24''$ e 2.01; até o vértice Pt107, de coordenadas N 9809370.46 m e E 364797.99 m; deste, com os seguintes azimute plano e distância: $206^{\circ}19'51.70''$ e 1.25; até o vértice Pt108, de coordenadas N 9809369.34 m e E 364797.43 m; deste, com os seguintes azimute plano e distância: $217^{\circ}38'7.67''$ e 2.31; até o vértice Pt109, de coordenadas N 9809367.51 m e E 364796.02 m;

deste, com os seguintes azimute plano e distância: $222^{\circ}54'13.76''$ e 1.98; até o vértice Pt110, de coordenadas N 9809366.06 m e E 364794.67 m; deste, com os seguintes azimute plano e distância: $217^{\circ}37'16.84''$ e 2.29; até o vértice Pt111, de coordenadas N 9809364.25 m e E 364793.28 m; deste, com os seguintes azimute plano e distância: $213^{\circ}38'46.11''$ e 1.74; até o vértice Pt112, de coordenadas N 9809362.80 m e E 364792.31 m; deste, com os seguintes azimute plano e distância: $206^{\circ}11'12.37''$ e 1.21; até o vértice Pt113, de coordenadas N 9809361.72 m e E 364791.78 m; deste, com os seguintes azimute plano e distância: $209^{\circ}17'56.48''$ e 2.06; até o vértice Pt114, de coordenadas N 9809359.92 m e E 364790.77 m; deste, com os seguintes azimute plano e distância: $202^{\circ}03'5.53''$ e 1.55; até o vértice Pt115, de coordenadas N 9809358.48 m e E 364790.19 m; deste, com os seguintes azimute plano e distância: $217^{\circ}42'21.79''$ e 2.23; até o vértice Pt116, de coordenadas N 9809356.71 m e E 364788.82 m; deste, com os seguintes azimute plano e distância: $201^{\circ}59'54.08''$ e 1.54; até o vértice Pt117, de coordenadas N 9809355.29 m e E 364788.25 m; deste, com os seguintes azimute plano e distância: $209^{\circ}18'15.56''$ e 2.02; até o vértice Pt118, de coordenadas N 9809353.53 m e E 364787.26 m; deste, com os seguintes azimute plano e distância: $188^{\circ}14'33.44''$ e 1.08; até o vértice Pt119, de coordenadas N 9809352.46 m e E 364787.10 m; deste, com os seguintes azimute plano e distância: $213^{\circ}45'45.28''$ e 1.67; até o vértice Pt120, de coordenadas N 9809351.07 m e E 364786.17 m; deste, com os seguintes azimute plano e distância: $199^{\circ}20'30.51''$ e 1.85; até o vértice Pt121, de coordenadas N 9809349.32 m e E 364785.56 m; deste, com os seguintes azimute plano e distância: $213^{\circ}48'1.94''$ e 1.65; até o vértice Pt122, de coordenadas N 9809347.94 m e E 364784.64 m; deste, com os seguintes azimute plano e distância: $201^{\circ}55'55.55''$ e 1.49; até o vértice Pt123, de coordenadas N 9809346.56 m e E 364784.08 m; deste, com os seguintes azimute plano e distância: $217^{\circ}54'18.41''$ e 2.15; até o vértice Pt124, de coordenadas N 9809344.87 m e E 364782.76 m; deste, com os seguintes azimute plano e distância: $187^{\circ}51'37.88''$ e 1.39; até o vértice Pt125, de coordenadas N 9809343.49 m e E 364782.57 m; deste, com os seguintes azimute plano e distância: $201^{\circ}53'37.80''$ e 1.47; até o vértice Pt126, de coordenadas N 9809342.13 m e E 364782.03 m; deste, com os seguintes azimute plano e distância: $201^{\circ}53'38.95''$ e 1.46; até o vértice Pt127, de coordenadas N 9809340.77 m e E 364781.48 m; deste, com os seguintes azimute plano e distância: $201^{\circ}53'36.78''$ e 1.45; até o vértice Pt128, de coordenadas N 9809339.42 m e E 364780.94 m; deste, com os seguintes azimute plano e distância: $206^{\circ}10'45.66''$ e 1.12; até o vértice Pt129, de coordenadas N 9809338.42 m e E 364780.45 m; deste, com os seguintes azimute plano e distância: $174^{\circ}27'46.30''$ e 32.91; até o vértice Pt130, de coordenadas N 9809305.66 m e E 364783.62 m; deste, com os seguintes azimute plano e distância: $174^{\circ}10'51.92''$ e 2.81; até o vértice Pt131, de coordenadas N 9809302.86 m e E 364783.91 m; deste, com os seguintes azimute plano e distância: $156^{\circ}05'6.84''$ e 4.07; até o vértice Pt132, de coordenadas N 9809299.14 m e E 364785.56 m; deste, com os seguintes azimute plano e distância: $171^{\circ}08'16.08''$ e 4.68; até o vértice Pt133, de coordenadas N 9809294.52 m e E 364786.28 m; deste, com os seguintes azimute plano e distância: $174^{\circ}14'27.07''$ e 2.77; até o vértice Pt134, de coordenadas N 9809291.76 m e E 364786.56 m; deste, com os seguintes azimute plano e distância: $162^{\circ}11'24.64''$ e 4.81; até o vértice Pt135, de coordenadas N 9809287.18 m e E 364788.03 m; deste, com os seguintes azimute plano e distância: $190^{\circ}03'8.79''$ e 4.60; até o vértice Pt136, de coordenadas N 9809282.65 m e E 364787.23 m; deste, com os seguintes azimute plano e distância: $155^{\circ}54'24.04''$ e 3.97; até o vértice Pt137, de coordenadas N 9809279.02 m e E 364788.85 m; deste, com os seguintes azimute plano e distância: $173^{\circ}59'24.18''$ e 5.37; até o vértice Pt138, de coordenadas N 9809273.68 m e E 364789.41 m; deste, com os seguintes azimute plano e

distância:177°42'13.56" e 3.51; até o vértice Pt139, de coordenadas N 9809270.18 m e E 364789.55 m; deste, com os seguintes azimute plano e distância:165°36'15.99" e 3.59; até o vértice Pt140, de coordenadas N 9809266.70 m e E 364790.44 m; deste, com os seguintes azimute plano e distância:170°21'56.76" e 4.39; até o vértice Pt141, de coordenadas N 9809262.36 m e E 364791.18 m; deste, com os seguintes azimute plano e distância:165°35'28.76" e 3.56; até o vértice Pt142, de coordenadas N 9809258.92 m e E 364792.06 m; deste, com os seguintes azimute plano e distância:165°35'29.51" e 3.54; até o vértice Pt143, de coordenadas N 9809255.49 m e E 364792.95 m; deste, com os seguintes azimute plano e distância:180°18'59.90" e 4.27; até o vértice Pt144, de coordenadas N 9809251.21 m e E 364792.92 m; deste, com os seguintes azimute plano e distância:177°48'24.59" e 3.40; até o vértice Pt145, de coordenadas N 9809247.81 m e E 364793.05 m; deste, com os seguintes azimute plano e distância:190°16'10.04" e 3.44; até o vértice Pt146, de coordenadas N 9809244.43 m e E 364792.44 m; deste, com os seguintes azimute plano e distância:177°46'38.67" e 3.37; até o vértice Pt147, de coordenadas N 9809241.06 m e E 364792.57 m; deste, com os seguintes azimute plano e distância:177°46'39.50" e 3.35; até o vértice Pt148, de coordenadas N 9809237.71 m e E 364792.70 m; deste, com os seguintes azimute plano e distância:173°34'44.00" e 2.52; até o vértice Pt149, de coordenadas N 9809235.21 m e E 364792.98 m; deste, com os seguintes azimute plano e distância:180°15'11.38" e 4.14; até o vértice Pt150, de coordenadas N 9809231.06 m e E 364792.96 m; deste, com os seguintes azimute plano e distância:190°12'53.73" e 4.16; até o vértice Pt151, de coordenadas N 9809226.96 m e E 364792.22 m; deste, com os seguintes azimute plano e distância:190°12'56.84" e 4.14; até o vértice Pt152, de coordenadas N 9809222.89 m e E 364791.49 m; deste, com os seguintes azimute plano e distância:190°12'54.56" e 4.94; até o vértice Pt153, de coordenadas N 9809218.03 m e E 364790.61 m; deste, com os seguintes azimute plano e distância:190°12'54.57" e 4.09; até o vértice Pt154, de coordenadas N 9809214.01 m e E 364789.89 m; deste, com os seguintes azimute plano e distância:190°12'55.45" e 4.06; até o vértice Pt155, de coordenadas N 9809210.01 m e E 364789.17 m; deste, com os seguintes azimute plano e distância:190°12'53.90" e 3.23; até o vértice Pt156, de coordenadas N 9809206.82 m e E 364788.59 m; deste, com os seguintes azimute plano e distância:190°12'55.05" e 4.82; até o vértice Pt157, de coordenadas N 9809202.08 m e E 364787.74 m; deste, com os seguintes azimute plano e distância:190°13'49.63" e 4.79; até o vértice Pt158, de coordenadas N 9809197.36 m e E 364786.89 m; deste, com os seguintes azimute plano e distância:190°21'27.28" e 3.19; até o vértice Pt159, de coordenadas N 9809194.22 m e E 364786.31 m; deste, com os seguintes azimute plano e distância:190°21'27.29" e 3.18; até o vértice Pt160, de coordenadas N 9809191.09 m e E 364785.74 m; deste, com os seguintes azimute plano e distância:212°42'35.67" e 3.68; até o vértice Pt161, de coordenadas N 9809188.00 m e E 364783.76 m; deste, com os seguintes azimute plano e distância:202°21'21.75" e 3.34; até o vértice Pt162, de coordenadas N 9809184.91 m e E 364782.49 m; deste, com os seguintes azimute plano e distância:206°01'38.70" e 2.56; até o vértice Pt163, de coordenadas N 9809182.61 m e E 364781.36 m; deste, com os seguintes azimute plano e distância:200°02'52.95" e 4.07; até o vértice Pt164, de coordenadas N 9809178.78 m e E 364779.96 m; deste, com os seguintes azimute plano e distância:218°39'36.08" e 2.91; até o vértice Pt165, de coordenadas N 9809176.51 m e E 364778.15 m; deste, com os seguintes azimute plano e distância:200°00'30.18" e 4.03; até o vértice Pt166, de coordenadas N 9809172.72 m e E 364776.77 m; deste, com os seguintes azimute plano e distância:202°19'44.37" e 3.26; até o vértice Pt167, de coordenadas N 9809169.71 m e E 364775.53 m; deste, com os seguintes azimute plano e distância:208°51'49.40" e 4.27; até o vértice Pt168, de

coordenadas N 9809165.97 m e E 364773.47 m; deste, com os seguintes azimute plano e distância: $212^{\circ}50'30.68''$ e 3.53; até o vértice Pt169, de coordenadas N 9809163.00 m e E 364771.55 m; deste, com os seguintes azimute plano e distância: $208^{\circ}51'11.57''$ e 4.22; até o vértice Pt170, de coordenadas N 9809159.30 m e E 364769.52 m; deste, com os seguintes azimute plano e distância: $221^{\circ}28'53.30''$ e 3.90; até o vértice Pt171, de coordenadas N 9809156.38 m e E 364766.93 m; deste, com os seguintes azimute plano e distância: $216^{\circ}33'48.28''$ e 4.46; até o vértice Pt172, de coordenadas N 9809152.79 m e E 364764.27 m; deste, com os seguintes azimute plano e distância: $212^{\circ}47'56.07''$ e 5.09; até o vértice Pt173, de coordenadas N 9809148.52 m e E 364761.52 m; deste, com os seguintes azimute plano e distância: $218^{\circ}54'50.28''$ e 2.73; até o vértice Pt174, de coordenadas N 9809146.39 m e E 364759.80 m; deste, com os seguintes azimute plano e distância: $212^{\circ}47'15.69''$ e 3.36; até o vértice Pt175, de coordenadas N 9809143.57 m e E 364757.98 m; deste, com os seguintes azimute plano e distância: $216^{\circ}34'51.64''$ e 4.37; até o vértice Pt176, de coordenadas N 9809140.06 m e E 364755.38 m; deste, com os seguintes azimute plano e distância: $216^{\circ}34'52.65''$ e 4.34; até o vértice Pt177, de coordenadas N 9809136.57 m e E 364752.79 m; deste, com os seguintes azimute plano e distância: $216^{\circ}34'51.24''$ e 4.32; até o vértice Pt178, de coordenadas N 9809133.10 m e E 364750.21 m; deste, com os seguintes azimute plano e distância: $212^{\circ}45'15.54''$ e 3.29; até o vértice Pt179, de coordenadas N 9809130.33 m e E 364748.43 m; deste, com os seguintes azimute plano e distância: $221^{\circ}43'26.47''$ e 3.67; até o vértice Pt180, de coordenadas N 9809127.59 m e E 364745.99 m; deste, com os seguintes azimute plano e distância: $205^{\circ}32'56.53''$ e 2.29; até o vértice Pt181, de coordenadas N 9809125.53 m e E 364745.00 m; deste, com os seguintes azimute plano e distância: $212^{\circ}44'0.61''$ e 4.82; até o vértice Pt182, de coordenadas N 9809121.47 m e E 364742.40 m; deste, com os seguintes azimute plano e distância: $212^{\circ}44'0.42''$ e 3.20; até o vértice Pt183, de coordenadas N 9809118.78 m e E 364740.67 m; deste, com os seguintes azimute plano e distância: $205^{\circ}27'27.37''$ e 2.24; até o vértice Pt184, de coordenadas N 9809116.76 m e E 364739.70 m; deste, com os seguintes azimute plano e distância: $198^{\circ}58'44.10''$ e 3.57; até o vértice Pt185, de coordenadas N 9809113.39 m e E 364738.54 m; deste, com os seguintes azimute plano e distância: $212^{\circ}46'34.75''$ e 3.16; até o vértice Pt186, de coordenadas N 9809110.73 m e E 364736.83 m; deste, com os seguintes azimute plano e distância: $208^{\circ}29'57.71''$ e 3.78; até o vértice Pt187, de coordenadas N 9809107.41 m e E 364735.03 m; deste, com os seguintes azimute plano e distância: $201^{\circ}25'59.39''$ e 2.86; até o vértice Pt188, de coordenadas N 9809104.75 m e E 364733.99 m; deste, com os seguintes azimute plano e distância: $198^{\circ}55'3.33''$ e 3.50; até o vértice Pt189, de coordenadas N 9809101.44 m e E 364732.85 m; deste, com os seguintes azimute plano e distância: $188^{\circ}14'4.73''$ e 2.69; até o vértice Pt190, de coordenadas N 9809098.78 m e E 364732.47 m; deste, com os seguintes azimute plano e distância: $198^{\circ}56'18.31''$ e 3.47; até o vértice Pt191, de coordenadas N 9809095.50 m e E 364731.34 m; deste, com os seguintes azimute plano e distância: $201^{\circ}28'16.49''$ e 2.80; até o vértice Pt192, de coordenadas N 9809092.89 m e E 364730.31 m; deste, com os seguintes azimute plano e distância: $188^{\circ}10'48.13''$ e 2.65; até o vértice Pt193, de coordenadas N 9809090.26 m e E 364729.94 m; deste, com os seguintes azimute plano e distância: $188^{\circ}10'51.67''$ e 3.30; até o vértice Pt194, de coordenadas N 9809086.99 m e E 364729.47 m; deste, com os seguintes azimute plano e distância: $188^{\circ}10'50.86''$ e 1.97; até o vértice Pt195, de coordenadas N 9809085.04 m e E 364729.19 m; deste, com os seguintes azimute plano e distância: $188^{\circ}10'50.43''$ e 3.28; até o vértice Pt196, de coordenadas N 9809081.80 m e E 364728.72 m; deste, com os seguintes azimute plano e distância: $188^{\circ}19'26.09''$ e 3.27; até o vértice Pt197, de coordenadas N 9809078.56 m e E 364728.25

m; deste, com os seguintes azimute plano e distância:188°26'29.95" e 3.27; até o vértice Pt198, de coordenadas N 9809075.32 m e E 364727.77 m; deste, com os seguintes azimute plano e distância:188°26'29.73" e 1.95; até o vértice Pt199, de coordenadas N 9809073.39 m e E 364727.48 m; deste, com os seguintes azimute plano e distância:188°26'32.71" e 3.89; até o vértice Pt200, de coordenadas N 9809069.54 m e E 364726.91 m; deste, com os seguintes azimute plano e distância:188°26'33.12" e 3.22; até o vértice Pt201, de coordenadas N 9809066.35 m e E 364726.43 m; deste, com os seguintes azimute plano e distância:188°26'31.71" e 3.21; até o vértice Pt202, de coordenadas N 9809063.18 m e E 364725.96 m; deste, com os seguintes azimute plano e distância:188°25'55.70" e 2.55; até o vértice Pt203, de coordenadas N 9809060.66 m e E 364725.59 m; deste, com os seguintes azimute plano e distância:188°19'49.90" e 3.17; até o vértice Pt204, de coordenadas N 9809057.52 m e E 364725.13 m; deste, com os seguintes azimute plano e distância:188°19'50.67" e 3.78; até o vértice Pt205, de coordenadas N 9809053.78 m e E 364724.58 m; deste, com os seguintes azimute plano e distância:201°57'16.42" e 2.65; até o vértice Pt206, de coordenadas N 9809051.32 m e E 364723.59 m; deste, com os seguintes azimute plano e distância:188°18'10.25" e 3.74; até o vértice Pt207, de coordenadas N 9809047.61 m e E 364723.05 m; deste, com os seguintes azimute plano e distância:201°59'38.04" e 2.62; até o vértice Pt208, de coordenadas N 9809045.18 m e E 364722.07 m; deste, com os seguintes azimute plano e distância:199°22'50.15" e 3.22; até o vértice Pt209, de coordenadas N 9809042.15 m e E 364721.00 m; deste, com os seguintes azimute plano e distância:188°14'46.31" e 2.46; até o vértice Pt210, de coordenadas N 9809039.71 m e E 364720.65 m; deste, com os seguintes azimute plano e distância:199°24'7.95" e 3.19; até o vértice Pt211, de coordenadas N 9809036.70 m e E 364719.59 m; deste, com os seguintes azimute plano e distância:202°01'56.02" e 2.58; até o vértice Pt212, de coordenadas N 9809034.31 m e E 364718.62 m; deste, com os seguintes azimute plano e distância:199°23'47.73" e 3.16; até o vértice Pt213, de coordenadas N 9809031.33 m e E 364717.57 m; deste, com os seguintes azimute plano e distância:206°15'9.52" e 1.97; até o vértice Pt214, de coordenadas N 9809029.56 m e E 364716.70 m; deste, com os seguintes azimute plano e distância:213°54'27.66" e 2.81; até o vértice Pt215, de coordenadas N 9809027.22 m e E 364715.13 m; deste, com os seguintes azimute plano e distância:199°21'16.86" e 3.12; até o vértice Pt216, de coordenadas N 9809024.28 m e E 364714.09 m; deste, com os seguintes azimute plano e distância:202°00'45.12" e 2.52; até o vértice Pt217, de coordenadas N 9809021.94 m e E 364713.15 m; deste, com os seguintes azimute plano e distância:197°31'47.57" e 3.68; até o vértice Pt218, de coordenadas N 9809018.43 m e E 364712.04 m; deste, com os seguintes azimute plano e distância:202°01'31.75" e 2.50; até o vértice Pt219, de coordenadas N 9809016.11 m e E 364711.10 m; deste, com os seguintes azimute plano e distância:209°31'7.68" e 3.29; até o vértice Pt220, de coordenadas N 9809013.25 m e E 364709.48 m; deste, com os seguintes azimute plano e distância:202°00'22.54" e 2.48; até o vértice Pt221, de coordenadas N 9809010.95 m e E 364708.55 m; deste, com os seguintes azimute plano e distância:218°11'15.38" e 3.58; até o vértice Pt222, de coordenadas N 9809008.14 m e E 364706.34 m; deste, com os seguintes azimute plano e distância:201°57'39.91" e 2.46; até o vértice Pt223, de coordenadas N 9809005.86 m e E 364705.42 m; deste, com os seguintes azimute plano e distância:214°02'47.50" e 2.70; até o vértice Pt224, de coordenadas N 9809003.62 m e E 364703.91 m; deste, com os seguintes azimute plano e distância:220°44'16.26" e 2.18; até o vértice Pt225, de coordenadas N 9809001.97 m e E 364702.48 m; deste, com os seguintes azimute plano e distância:213°59'15.47" e 2.67; até o vértice Pt226, de coordenadas N 9808999.75 m e E 364700.99 m; deste, com os seguintes azimute plano e

distância: $206^{\circ}05'32.93''$ e 1.86; até o vértice Pt227, de coordenadas N 9808998.08 m e E 364700.17 m; deste, com os seguintes azimute plano e distância: $236^{\circ}13'48.43''$ e 35.55; até o vértice Pt228, de coordenadas N 9808978.32 m e E 364670.61 m; deste, com os seguintes azimute plano e distância: $217^{\circ}57'11.25''$ e 10.28; até o vértice Pt229, de coordenadas N 9808970.21 m e E 364664.29 m; deste, com os seguintes azimute plano e distância: $197^{\circ}43'8.31''$ e 8.60; até o vértice Pt230, de coordenadas N 9808962.01 m e E 364661.67 m; deste, com os seguintes azimute plano e distância: $185^{\circ}22'30.19''$ e 10.34; até o vértice Pt231, de coordenadas N 9808951.72 m e E 364660.70 m; deste, com os seguintes azimute plano e distância: $215^{\circ}14'34.55''$ e 7.34; até o vértice Pt232, de coordenadas N 9808945.72 m e E 364656.47 m; deste, com os seguintes azimute plano e distância: $195^{\circ}19'5.08''$ e 10.51; até o vértice Pt233, de coordenadas N 9808935.59 m e E 364653.69 m; deste, com os seguintes azimute plano e distância: $185^{\circ}13'56.89''$ e 10.12; até o vértice Pt234, de coordenadas N 9808925.51 m e E 364652.77 m; deste, com os seguintes azimute plano e distância: $171^{\circ}59'12.24''$ e 8.03; até o vértice Pt235, de coordenadas N 9808917.55 m e E 364653.89 m; deste, com os seguintes azimute plano e distância: $160^{\circ}15'11.11''$ e 8.60; até o vértice Pt236, de coordenadas N 9808909.46 m e E 364656.79 m; deste, com os seguintes azimute plano e distância: $172^{\circ}20'41.31''$ e 8.09; até o vértice Pt237, de coordenadas N 9808901.44 m e E 364657.87 m; deste, com os seguintes azimute plano e distância: $150^{\circ}17'25.37''$ e 9.44; até o vértice Pt238, de coordenadas N 9808893.24 m e E 364662.55 m; deste, com os seguintes azimute plano e distância: $168^{\circ}15'0.46''$ e 6.13; até o vértice Pt239, de coordenadas N 9808887.24 m e E 364663.80 m; deste, com os seguintes azimute plano e distância: $156^{\circ}08'53.94''$ e 11.05; até o vértice Pt240, de coordenadas N 9808877.13 m e E 364668.26 m; deste, com os seguintes azimute plano e distância: $160^{\circ}20'45.72''$ e 8.47; até o vértice Pt241, de coordenadas N 9808869.15 m e E 364671.11 m; deste, com os seguintes azimute plano e distância: $160^{\circ}18'44.06''$ e 8.44; até o vértice Pt242, de coordenadas N 9808861.21 m e E 364673.96 m; deste, com os seguintes azimute plano e distância: $142^{\circ}23'38.88''$ e 7.82; até o vértice Pt243, de coordenadas N 9808855.01 m e E 364678.73 m; deste, com os seguintes azimute plano e distância: $161^{\circ}12'5.49''$ e 8.56; até o vértice Pt244, de coordenadas N 9808846.91 m e E 364681.49 m; deste, com os seguintes azimute plano e distância: $173^{\circ}02'7.39''$ e 8.02; até o vértice Pt245, de coordenadas N 9808838.95 m e E 364682.46 m; deste, com os seguintes azimute plano e distância: $151^{\circ}02'28.39''$ e 9.32; até o vértice Pt246, de coordenadas N 9808830.80 m e E 364686.97 m; deste, com os seguintes azimute plano e distância: $173^{\circ}05'3.08''$ e 7.95; até o vértice Pt247, de coordenadas N 9808822.90 m e E 364687.93 m; deste, com os seguintes azimute plano e distância: $175^{\circ}37'5.21''$ e 9.83; até o vértice Pt248, de coordenadas N 9808813.11 m e E 364688.68 m; deste, com os seguintes azimute plano e distância: $173^{\circ}04'43.68''$ e 7.88; até o vértice Pt249, de coordenadas N 9808805.28 m e E 364689.63 m; deste, com os seguintes azimute plano e distância: $161^{\circ}23'28.66''$ e 8.41; até o vértice Pt250, de coordenadas N 9808797.31 m e E 364692.31 m; deste, com os seguintes azimute plano e distância: $144^{\circ}15'12.32''$ e 10.40; até o vértice Pt251, de coordenadas N 9808788.87 m e E 364698.39 m; deste, com os seguintes azimute plano e distância: $166^{\circ}45'12.10''$ e 10.30; até o vértice Pt252, de coordenadas N 9808778.84 m e E 364700.75 m; deste, com os seguintes azimute plano e distância: $173^{\circ}20'12.13''$ e 7.78; até o vértice Pt253, de coordenadas N 9808771.12 m e E 364701.65 m; deste, com os seguintes azimute plano e distância: $168^{\circ}58'20.29''$ e 5.87; até o vértice Pt254, de coordenadas N 9808765.35 m e E 364702.78 m; deste, com os seguintes azimute plano e distância: $165^{\circ}46'18.39''$ e 9.93; até o vértice Pt255, de coordenadas N 9808755.73 m e E 364705.22 m; deste, com os seguintes azimute plano e distância: $161^{\circ}11'17.67''$ e 8.16; até o vértice Pt256, de

coordenadas N 9808748.01 m e E 364707.85 m; deste, com os seguintes azimute plano e distância: $173^{\circ}09'35.16''$ e 7.60; até o vértice Pt257, de coordenadas N 9808740.46 m e E 364708.75 m; deste, com os seguintes azimute plano e distância: $186^{\circ}29'57.73''$ e 9.40; até o vértice Pt258, de coordenadas N 9808731.12 m e E 364707.69 m; deste, com os seguintes azimute plano e distância: $166^{\circ}25'41.79''$ e 9.92; até o vértice Pt259, de coordenadas N 9808721.47 m e E 364710.02 m; deste, com os seguintes azimute plano e distância: $173^{\circ}40'36.38''$ e 7.62; até o vértice Pt260, de coordenadas N 9808713.90 m e E 364710.86 m; deste, com os seguintes azimute plano e distância: $166^{\circ}24'47.91''$ e 9.83; até o vértice Pt261, de coordenadas N 9808704.34 m e E 364713.16 m; deste, com os seguintes azimute plano e distância: $161^{\circ}33'37.40''$ e 8.02; até o vértice Pt262, de coordenadas N 9808696.73 m e E 364715.70 m; deste, com os seguintes azimute plano e distância: $143^{\circ}02'43.84''$ e 7.38; até o vértice Pt263, de coordenadas N 9808690.84 m e E 364720.14 m; deste, com os seguintes azimute plano e distância: $157^{\circ}01'19.65''$ e 10.27; até o vértice Pt264, de coordenadas N 9808681.39 m e E 364724.14 m; deste, com os seguintes azimute plano e distância: $153^{\circ}35'7.58''$ e 6.24; até o vértice Pt265, de coordenadas N 9808675.80 m e E 364726.92 m; deste, com os seguintes azimute plano e distância: $150^{\circ}09'27.83''$ e 8.57; até o vértice Pt266, de coordenadas N 9808668.37 m e E 364731.18 m; deste, com os seguintes azimute plano e distância: $156^{\circ}07'38.66''$ e 10.01; até o vértice Pt267, de coordenadas N 9808659.22 m e E 364735.23 m; deste, com os seguintes azimute plano e distância: $172^{\circ}54'19.35''$ e 7.16; até o vértice Pt268, de coordenadas N 9808652.11 m e E 364736.12 m; deste, com os seguintes azimute plano e distância: $165^{\circ}15'44.81''$ e 9.26; até o vértice Pt269, de coordenadas N 9808643.16 m e E 364738.47 m; deste, com os seguintes azimute plano e distância: $186^{\circ}31'24.77''$ e 6.97; até o vértice Pt270, de coordenadas N 9808636.23 m e E 364737.68 m; deste, com os seguintes azimute plano e distância: $229^{\circ}26'6.18''$ e 7.36; até o vértice Pt271, de coordenadas N 9808631.45 m e E 364732.09 m; deste, com os seguintes azimute plano e distância: $199^{\circ}53'9.35''$ e 7.19; até o vértice Pt272, de coordenadas N 9808624.68 m e E 364729.64 m; deste, com os seguintes azimute plano e distância: $218^{\circ}21'19.48''$ e 6.41; até o vértice Pt273, de coordenadas N 9808619.66 m e E 364725.67 m; deste, com os seguintes azimute plano e distância: $200^{\circ}04'32.60''$ e 7.35; até o vértice Pt274, de coordenadas N 9808612.76 m e E 364723.15 m; deste, com os seguintes azimute plano e distância: $215^{\circ}49'40.31''$ e 10.31; até o vértice Pt275, de coordenadas N 9808604.40 m e E 364717.11 m; deste, com os seguintes azimute plano e distância: $207^{\circ}16'3.21''$ e 9.51; até o vértice Pt276, de coordenadas N 9808595.95 m e E 364712.76 m; deste, com os seguintes azimute plano e distância: $221^{\circ}24'35.05''$ e 8.74; até o vértice Pt277, de coordenadas N 9808589.40 m e E 364706.98 m; deste, com os seguintes azimute plano e distância: $204^{\circ}05'22.51''$ e 5.55; até o vértice Pt278, de coordenadas N 9808584.33 m e E 364704.71 m; deste, com os seguintes azimute plano e distância: $221^{\circ}27'37.04''$ e 8.67; até o vértice Pt279, de coordenadas N 9808577.84 m e E 364698.97 m; deste, com os seguintes azimute plano e distância: $229^{\circ}08'5.92''$ e 7.33; até o vértice Pt280, de coordenadas N 9808573.04 m e E 364693.43 m; deste, com os seguintes azimute plano e distância: $211^{\circ}42'18.60''$ e 7.69; até o vértice Pt281, de coordenadas N 9808566.50 m e E 364689.39 m; deste, com os seguintes azimute plano e distância: $215^{\circ}52'38.88''$ e 10.01; até o vértice Pt282, de coordenadas N 9808558.39 m e E 364683.52 m; deste, com os seguintes azimute plano e distância: $239^{\circ}56'6.10''$ e 6.15; até o vértice Pt283, de coordenadas N 9808555.31 m e E 364678.20 m; deste, com os seguintes azimute plano e distância: $199^{\circ}38'31.50''$ e 6.98; até o vértice Pt284, de coordenadas N 9808548.74 m e E 364675.86 m; deste, com os seguintes azimute plano e distância: $228^{\circ}57'19.79''$ e 4.87; até o vértice Pt285, de coordenadas N 9808545.54 m e E 364672.18

m; deste, com os seguintes azimute plano e distância: $211^{\circ}35'53.31''$ e 11.50; até o vértice Pt286, de coordenadas N 9808535.74 m e E 364666.16 m; deste, com os seguintes azimute plano e distância: $221^{\circ}23'36.49''$ e 8.52; até o vértice Pt287, de coordenadas N 9808529.35 m e E 364660.52 m; deste, com os seguintes azimute plano e distância: $221^{\circ}23'35.92''$ e 8.49; até o vértice Pt288, de coordenadas N 9808522.98 m e E 364654.91 m; deste, com os seguintes azimute plano e distância: $211^{\circ}34'12.21''$ e 7.56; até o vértice Pt289, de coordenadas N 9808516.54 m e E 364650.95 m; deste, com os seguintes azimute plano e distância: $215^{\circ}46'15.91''$ e 9.83; até o vértice Pt290, de coordenadas N 9808508.57 m e E 364645.21 m; deste, com os seguintes azimute plano e distância: $229^{\circ}12'4.92''$ e 4.75; até o vértice Pt291, de coordenadas N 9808505.46 m e E 364641.61 m; deste, com os seguintes azimute plano e distância: $215^{\circ}45'26.44''$ e 9.77; até o vértice Pt292, de coordenadas N 9808497.54 m e E 364635.91 m; deste, com os seguintes azimute plano e distância: $211^{\circ}31'55.79''$ e 7.46; até o vértice Pt293, de coordenadas N 9808491.18 m e E 364632.01 m; deste, com os seguintes azimute plano e distância: $203^{\circ}40'48.74''$ e 5.24; até o vértice Pt294, de coordenadas N 9808486.38 m e E 364629.90 m; deste, com os seguintes azimute plano e distância: $206^{\circ}56'28.75''$ e 8.91; até o vértice Pt295, de coordenadas N 9808478.44 m e E 364625.87 m; deste, com os seguintes azimute plano e distância: $185^{\circ}35'33.75''$ e 6.52; até o vértice Pt296, de coordenadas N 9808471.96 m e E 364625.23 m; deste, com os seguintes azimute plano e distância: $171^{\circ}41'15.05''$ e 6.66; até o vértice Pt297, de coordenadas N 9808465.37 m e E 364626.19 m; deste, com os seguintes azimute plano e distância: $174^{\circ}26'14.63''$ e 8.22; até o vértice Pt298, de coordenadas N 9808457.18 m e E 364626.99 m; deste, com os seguintes azimute plano e distância: $171^{\circ}40'51.13''$ e 6.61; até o vértice Pt299, de coordenadas N 9808450.65 m e E 364627.95 m; deste, com os seguintes azimute plano e distância: $171^{\circ}40'54.26''$ e 6.58; até o vértice Pt300, de coordenadas N 9808444.14 m e E 364628.90 m; deste, com os seguintes azimute plano e distância: $185^{\circ}48'18.59''$ e 6.43; até o vértice Pt301, de coordenadas N 9808437.74 m e E 364628.25 m; deste, com os seguintes azimute plano e distância: $185^{\circ}45'36.99''$ e 9.58; até o vértice Pt302, de coordenadas N 9808428.22 m e E 364627.29 m; deste, com os seguintes azimute plano e distância: $185^{\circ}41'1.39''$ e 6.33; até o vértice Pt303, de coordenadas N 9808421.91 m e E 364626.66 m; deste, com os seguintes azimute plano e distância: $185^{\circ}40'59.87''$ e 7.89; até o vértice Pt304, de coordenadas N 9808414.07 m e E 364625.88 m; deste, com os seguintes azimute plano e distância: $185^{\circ}41'1.81''$ e 7.85; até o vértice Pt305, de coordenadas N 9808406.25 m e E 364625.10 m; deste, com os seguintes azimute plano e distância: $185^{\circ}40'59.62''$ e 7.82; até o vértice Pt306, de coordenadas N 9808398.47 m e E 364624.33 m; deste, com os seguintes azimute plano e distância: $185^{\circ}47'20.06''$ e 6.25; até o vértice Pt307, de coordenadas N 9808392.25 m e E 364623.70 m; deste, com os seguintes azimute plano e distância: $185^{\circ}49'10.46''$ e 6.24; até o vértice Pt308, de coordenadas N 9808386.04 m e E 364623.06 m; deste, com os seguintes azimute plano e distância: $185^{\circ}49'13.13''$ e 7.77; até o vértice Pt309, de coordenadas N 9808378.31 m e E 364622.28 m; deste, com os seguintes azimute plano e distância: $185^{\circ}49'9.17''$ e 6.19; até o vértice Pt310, de coordenadas N 9808372.16 m e E 364621.65 m; deste, com os seguintes azimute plano e distância: $185^{\circ}49'11.42''$ e 7.70; até o vértice Pt311, de coordenadas N 9808364.50 m e E 364620.87 m; deste, com os seguintes azimute plano e distância: $185^{\circ}49'11.24''$ e 7.67; até o vértice Pt312, de coordenadas N 9808356.87 m e E 364620.09 m; deste, com os seguintes azimute plano e distância: $185^{\circ}49'9.63''$ e 6.11; até o vértice Pt313, de coordenadas N 9808350.79 m e E 364619.47 m; deste, com os seguintes azimute plano e distância: $185^{\circ}51'2.58''$ e 7.61; até o vértice Pt314, de coordenadas N 9808343.22 m e E 364618.69 m; deste, com os seguintes azimute plano e

distância:185°52'52.06" e 6.07; até o vértice Pt315, de coordenadas N 9808337.18 m e E 364618.07 m; deste, com os seguintes azimute plano e distância:185°52'50.96" e 6.05; até o vértice Pt316, de coordenadas N 9808331.16 m e E 364617.45 m; deste, com os seguintes azimute plano e distância:185°52'50.20" e 7.53; até o vértice Pt317, de coordenadas N 9808323.67 m e E 364616.68 m; deste, com os seguintes azimute plano e distância:185°47'32.62" e 7.47; até o vértice Pt318, de coordenadas N 9808316.24 m e E 364615.93 m; deste, com os seguintes azimute plano e distância:185°44'39.41" e 4.46; até o vértice Pt319, de coordenadas N 9808311.80 m e E 364615.48 m; deste, com os seguintes azimute plano e distância:195°29'34.17" e 9.09; até o vértice Pt320, de coordenadas N 9808303.04 m e E 364613.05 m; deste, com os seguintes azimute plano e distância:200°09'14.71" e 6.17; até o vértice Pt321, de coordenadas N 9808297.25 m e E 364610.93 m; deste, com os seguintes azimute plano e distância:185°41'36.61" e 2.94; até o vértice Pt322, de coordenadas N 9808294.32 m e E 364610.64 m; deste, com os seguintes azimute plano e distância:199°24'39.42" e 34.17; até o vértice Pt323, de coordenadas N 9808262.09 m e E 364599.28 m; deste, com os seguintes azimute plano e distância:195°42'18.81" e 6.66; até o vértice Pt324, de coordenadas N 9808255.67 m e E 364597.47 m; deste, com os seguintes azimute plano e distância:200°51'28.24" e 3.88; até o vértice Pt325, de coordenadas N 9808252.05 m e E 364596.09 m; deste, com os seguintes azimute plano e distância:207°36'42.47" e 5.04; até o vértice Pt326, de coordenadas N 9808247.59 m e E 364593.76 m; deste, com os seguintes azimute plano e distância:200°49'43.18" e 3.83; até o vértice Pt327, de coordenadas N 9808244.01 m e E 364592.40 m; deste, com os seguintes azimute plano e distância:200°48'54.76" e 3.80; até o vértice Pt328, de coordenadas N 9808240.46 m e E 364591.05 m; deste, com os seguintes azimute plano e distância:218°12'10.12" e 3.28; até o vértice Pt329, de coordenadas N 9808237.88 m e E 364589.02 m; deste, com os seguintes azimute plano e distância:207°38'13.00" e 4.92; até o vértice Pt330, de coordenadas N 9808233.53 m e E 364586.74 m; deste, com os seguintes azimute plano e distância:211°51'49.58" e 2.03; até o vértice Pt331, de coordenadas N 9808231.80 m e E 364585.67 m; deste, com os seguintes azimute plano e distância:207°37'57.48" e 4.88; até o vértice Pt332, de coordenadas N 9808227.48 m e E 364583.41 m; deste, com os seguintes azimute plano e distância:207°37'56.22" e 4.85; até o vértice Pt333, de coordenadas N 9808223.19 m e E 364581.16 m; deste, com os seguintes azimute plano e distância:204°37'45.54" e 2.84; até o vértice Pt334, de coordenadas N 9808220.61 m e E 364579.97 m; deste, com os seguintes azimute plano e distância:215°50'57.72" e 5.18; até o vértice Pt335, de coordenadas N 9808216.41 m e E 364576.94 m; deste, com os seguintes azimute plano e distância:204°35'40.81" e 5.61; até o vértice Pt336, de coordenadas N 9808211.31 m e E 364574.60 m; deste, com os seguintes azimute plano e distância:204°35'43.54" e 2.79; até o vértice Pt337, de coordenadas N 9808208.77 m e E 364573.44 m; deste, com os seguintes azimute plano e distância:207°37'36.87" e 4.73; até o vértice Pt338, de coordenadas N 9808204.58 m e E 364571.25 m; deste, com os seguintes azimute plano e distância:207°37'38.20" e 4.70; até o vértice Pt339, de coordenadas N 9808200.41 m e E 364569.07 m; deste, com os seguintes azimute plano e distância:200°35'11.30" e 3.58; até o vértice Pt340, de coordenadas N 9808197.06 m e E 364567.81 m; deste, com os seguintes azimute plano e distância:211°58'1.91" e 3.87; até o vértice Pt341, de coordenadas N 9808193.78 m e E 364565.76 m; deste, com os seguintes azimute plano e distância:211°58'6.73" e 3.85; até o vértice Pt342, de coordenadas N 9808190.52 m e E 364563.73 m; deste, com os seguintes azimute plano e distância:200°31'49.66" e 3.53; até o vértice Pt343, de coordenadas N 9808187.21 m e E 364562.49 m; deste, com os seguintes azimute plano e distância:207°38'15.14" e 4.59; até o vértice Pt344, de

coordenadas N 9808183.14 m e E 364560.36 m; deste, com os seguintes azimute plano e distância: $212^{\circ}00'11.18''$ e 3.80; até o vértice Pt345, de coordenadas N 9808179.92 m e E 364558.35 m; deste, com os seguintes azimute plano e distância: $200^{\circ}28'55.83''$ e 3.48; até o vértice Pt346, de coordenadas N 9808176.67 m e E 364557.13 m; deste, com os seguintes azimute plano e distância: $196^{\circ}14'35.94''$ e 5.09; até o vértice Pt347, de coordenadas N 9808171.78 m e E 364555.71 m; deste, com os seguintes azimute plano e distância: $197^{\circ}57'55.35''$ e 4.24; até o vértice Pt348, de coordenadas N 9808167.74 m e E 364554.40 m; deste, com os seguintes azimute plano e distância: $204^{\circ}35'9.12''$ e 2.63; até o vértice Pt349, de coordenadas N 9808165.35 m e E 364553.30 m; deste, com os seguintes azimute plano e distância: $204^{\circ}35'9.44''$ e 2.62; até o vértice Pt350, de coordenadas N 9808162.97 m e E 364552.21 m; deste, com os seguintes azimute plano e distância: $187^{\circ}15'42.12''$ e 5.70; até o vértice Pt351, de coordenadas N 9808157.32 m e E 364551.49 m; deste, com os seguintes azimute plano e distância: $187^{\circ}15'41.98''$ e 3.23; até o vértice Pt352, de coordenadas N 9808154.11 m e E 364551.08 m; deste, com os seguintes azimute plano e distância: $187^{\circ}15'40.16''$ e 4.02; até o vértice Pt353, de coordenadas N 9808150.12 m e E 364550.58 m; deste, com os seguintes azimute plano e distância: $204^{\circ}43'34.07''$ e 5.13; até o vértice Pt354, de coordenadas N 9808145.46 m e E 364548.43 m; deste, com os seguintes azimute plano e distância: $187^{\circ}12'2.20''$ e 2.39; até o vértice Pt355, de coordenadas N 9808143.10 m e E 364548.13 m; deste, com os seguintes azimute plano e distância: $212^{\circ}22'17.81''$ e 3.61; até o vértice Pt356, de coordenadas N 9808140.05 m e E 364546.20 m; deste, com os seguintes azimute plano e distância: $207^{\circ}54'8.86''$ e 4.31; até o vértice Pt357, de coordenadas N 9808136.24 m e E 364544.18 m; deste, com os seguintes azimute plano e distância: $197^{\circ}57'52.21''$ e 4.04; até o vértice Pt358, de coordenadas N 9808132.39 m e E 364542.94 m; deste, com os seguintes azimute plano e distância: $207^{\circ}55'37.80''$ e 4.27; até o vértice Pt359, de coordenadas N 9808128.62 m e E 364540.94 m; deste, com os seguintes azimute plano e distância: $197^{\circ}56'7.47''$ e 4.00; até o vértice Pt360, de coordenadas N 9808124.82 m e E 364539.71 m; deste, com os seguintes azimute plano e distância: $207^{\circ}57'10.63''$ e 4.23; até o vértice Pt361, de coordenadas N 9808121.09 m e E 364537.72 m; deste, com os seguintes azimute plano e distância: $207^{\circ}57'6.75''$ e 4.20; até o vértice Pt362, de coordenadas N 9808117.38 m e E 364535.75 m; deste, com os seguintes azimute plano e distância: $207^{\circ}57'9.26''$ e 4.18; até o vértice Pt363, de coordenadas N 9808113.68 m e E 364533.80 m; deste, com os seguintes azimute plano e distância: $204^{\circ}43'33.57''$ e 2.44; até o vértice Pt364, de coordenadas N 9808111.47 m e E 364532.77 m; deste, com os seguintes azimute plano e distância: $207^{\circ}57'26.98''$ e 4.15; até o vértice Pt365, de coordenadas N 9808107.81 m e E 364530.83 m; deste, com os seguintes azimute plano e distância: $128^{\circ}05'13.35''$ e 2.64; até o vértice Pt366, de coordenadas N 9808106.18 m e E 364532.91 m; deste, com os seguintes azimute plano e distância: $93^{\circ}24'29.41''$ e 3.76; até o vértice Pt367, de coordenadas N 9808105.95 m e E 364536.66 m; deste, com os seguintes azimute plano e distância: $93^{\circ}24'31.26''$ e 3.76; até o vértice Pt368, de coordenadas N 9808105.73 m e E 364540.41 m; deste, com os seguintes azimute plano e distância: $79^{\circ}37'8.22''$ e 3.14; até o vértice Pt369, de coordenadas N 9808106.30 m e E 364543.50 m; deste, com os seguintes azimute plano e distância: $72^{\circ}09'11.55''$ e 4.14; até o vértice Pt370, de coordenadas N 9808107.57 m e E 364547.44 m; deste, com os seguintes azimute plano e distância: $93^{\circ}24'45.23''$ e 3.01; até o vértice Pt371, de coordenadas N 9808107.39 m e E 364550.45 m; deste, com os seguintes azimute plano e distância: $93^{\circ}24'43.00''$ e 4.51; até o vértice Pt372, de coordenadas N 9808107.12 m e E 364554.95 m; deste, com os seguintes azimute plano e distância: $75^{\circ}24'0.14''$ e 2.43; até o vértice Pt373, de coordenadas N 9808107.73 m e E 364557.30 m;

deste, com os seguintes azimute plano e distância: $93^{\circ}24'48.29''$ e 3.76; até o vértice Pt374, de coordenadas N 9808107.51 m e E 364561.06 m; deste, com os seguintes azimute plano e distância: $93^{\circ}24'48.30''$ e 3.76; até o vértice Pt375, de coordenadas N 9808107.28 m e E 364564.81 m; deste, com os seguintes azimute plano e distância: $93^{\circ}24'48.64''$ e 2.26; até o vértice Pt376, de coordenadas N 9808107.15 m e E 364567.06 m; deste, com os seguintes azimute plano e distância: $93^{\circ}24'47.49''$ e 4.51; até o vértice Pt377, de coordenadas N 9808106.88 m e E 364571.56 m; deste, com os seguintes azimute plano e distância: $93^{\circ}24'48.82''$ e 5.26; até o vértice Pt378, de coordenadas N 9808106.57 m e E 364576.81 m; deste, com os seguintes azimute plano e distância: $93^{\circ}24'48.71''$ e 3.00; até o vértice Pt379, de coordenadas N 9808106.39 m e E 364579.81 m; deste, com os seguintes azimute plano e distância: $101^{\circ}39'3.98''$ e 5.24; até o vértice Pt380, de coordenadas N 9808105.33 m e E 364584.95 m; deste, com os seguintes azimute plano e distância: $104^{\circ}55'56.95''$ e 3.76; até o vértice Pt381, de coordenadas N 9808104.36 m e E 364588.57 m; deste, com os seguintes azimute plano e distância: $93^{\circ}24'39.62''$ e 3.75; até o vértice Pt382, de coordenadas N 9808104.14 m e E 364592.32 m; deste, com os seguintes azimute plano e distância: $93^{\circ}46'6.63''$ e 5.22; até o vértice Pt383, de coordenadas N 9808103.80 m e E 364597.53 m; deste, com os seguintes azimute plano e distância: $93^{\circ}49'31.48''$ e 2.24; até o vértice Pt384, de coordenadas N 9808103.65 m e E 364599.76 m; deste, com os seguintes azimute plano e distância: $105^{\circ}20'41.48''$ e 3.73; até o vértice Pt385, de coordenadas N 9808102.66 m e E 364603.36 m; deste, com os seguintes azimute plano e distância: $107^{\circ}57'48.75''$ e 3.00; até o vértice Pt386, de coordenadas N 9808101.73 m e E 364606.21 m; deste, com os seguintes azimute plano e distância: $93^{\circ}35'57.83''$ e 0.75; até o vértice Pt387, de coordenadas N 9808101.69 m e E 364606.96 m; deste, com os seguintes azimute plano e distância: $107^{\circ}57'56.92''$ e 5.99; até o vértice Pt388, de coordenadas N 9808099.84 m e E 364612.66 m; deste, com os seguintes azimute plano e distância: $93^{\circ}35'49.34''$ e 2.98; até o vértice Pt389, de coordenadas N 9808099.65 m e E 364615.63 m; deste, com os seguintes azimute plano e distância: $107^{\circ}58'27.28''$ e 2.99; até o vértice Pt390, de coordenadas N 9808098.73 m e E 364618.48 m; deste, com os seguintes azimute plano e distância: $93^{\circ}35'41.52''$ e 4.46; até o vértice Pt391, de coordenadas N 9808098.45 m e E 364622.93 m; deste, com os seguintes azimute plano e distância: $93^{\circ}35'42.88''$ e 2.97; até o vértice Pt392, de coordenadas N 9808098.26 m e E 364625.90 m; deste, com os seguintes azimute plano e distância: $107^{\circ}59'51.49''$ e 2.98; até o vértice Pt393, de coordenadas N 9808097.34 m e E 364628.73 m; deste, com os seguintes azimute plano e distância: $107^{\circ}59'52.13''$ e 2.98; até o vértice Pt394, de coordenadas N 9808096.42 m e E 364631.56 m; deste, com os seguintes azimute plano e distância: $93^{\circ}35'26.99''$ e 3.71; até o vértice Pt395, de coordenadas N 9808096.19 m e E 364635.27 m; deste, com os seguintes azimute plano e distância: $93^{\circ}35'28.69''$ e 1.48; até o vértice Pt396, de coordenadas N 9808096.10 m e E 364636.75 m; deste, com os seguintes azimute plano e distância: $93^{\circ}35'26.99''$ e 5.19; até o vértice Pt397, de coordenadas N 9808095.77 m e E 364641.93 m; deste, com os seguintes azimute plano e distância: $82^{\circ}35'15.29''$ e 3.88; até o vértice Pt398, de coordenadas N 9808096.27 m e E 364645.77 m; deste, com os seguintes azimute plano e distância: $103^{\circ}20'50.50''$ e 750.82; até o vértice Pt399, de coordenadas N 9807922.94 m e E 365376.31 m; deste, com os seguintes azimute plano e distância: $186^{\circ}55'32.31''$ e 989.01; até o vértice Pt400, de coordenadas N 9806941.15 m e E 365257.06 m; deste, com os seguintes azimute plano e distância: $71^{\circ}41'46.07''$ e 79.03; até o vértice Pt401, de coordenadas N 9806965.97 m e E 365332.09 m; deste, com os seguintes azimute plano e distância: $162^{\circ}30'18.83''$ e 430.68; até o vértice Pt402, de coordenadas N 9806555.21 m e E 365461.56 m; deste, com os seguintes azimute plano e

distância:121°00'8.56" e 98.23; até o vértice Pt403, de coordenadas N 9806504.61 m e E 365545.76 m; deste, com os seguintes azimute plano e distância:250°06'30.46" e 180.88; até o vértice Pt404, de coordenadas N 9806443.07 m e E 365375.67 m; deste, com os seguintes azimute plano e distância:285°09'24.67" e 510.26; até o vértice Pt405, de coordenadas N 9806576.48 m e E 364883.16 m; deste, com os seguintes azimute plano e distância:186°14'6.21" e 221.13; até o vértice Pt406, de coordenadas N 9806356.66 m e E 364859.14 m; deste, com os seguintes azimute plano e distância:279°15'27.62" e 49.62; até o vértice Pt407, de coordenadas N 9806364.65 m e E 364810.17 m; deste, com os seguintes azimute plano e distância:177°57'24.59" e 36.28; até o vértice Pt408, de coordenadas N 9806328.39 m e E 364811.46 m; deste, com os seguintes azimute plano e distância:266°52'45.21" e 28.80; até o vértice Pt409, de coordenadas N 9806326.82 m e E 364782.71 m; deste, com os seguintes azimute plano e distância:306°09'25.58" e 232.45; até o vértice Pt410, de coordenadas N 9806463.96 m e E 364595.03 m; deste, com os seguintes azimute plano e distância:196°11'17.12" e 159.18; até o vértice Pt411, de coordenadas N 9806311.09 m e E 364550.65 m; deste, com os seguintes azimute plano e distância:266°42'24.17" e 1012.03; até o vértice Pt412, de coordenadas N 9806252.96 m e E 363540.29 m; deste, com os seguintes azimute plano e distância:183°56'20.40" e 66.92; até o vértice Pt413, de coordenadas N 9806186.19 m e E 363535.70 m; deste, com os seguintes azimute plano e distância:142°35'56.14" e 181.24; até o vértice Pt414, de coordenadas N 9806042.22 m e E 363645.78 m; deste, com os seguintes azimute plano e distância:169°47'45.69" e 94.35; até o vértice Pt415, de coordenadas N 9805949.36 m e E 363662.49 m; deste, com os seguintes azimute plano e distância:162°03'2.15" e 138.61; até o vértice Pt416, de coordenadas N 9805817.50 m e E 363705.21 m; deste, com os seguintes azimute plano e distância:143°36'56.33" e 87.66; até o vértice Pt417, de coordenadas N 9805746.92 m e E 363757.21 m; deste, com os seguintes azimute plano e distância:155°46'20.12" e 81.46; até o vértice Pt418, de coordenadas N 9805672.64 m e E 363790.64 m; deste, com os seguintes azimute plano e distância:145°48'49.96" e 59.50; até o vértice Pt419, de coordenadas N 9805623.42 m e E 363824.07 m; deste, com os seguintes azimute plano e distância:129°02'7.85" e 44.23; até o vértice Pt420, de coordenadas N 9805595.56 m e E 363858.43 m; deste, com os seguintes azimute plano e distância:141°50'33.98" e 33.07; até o vértice Pt421, de coordenadas N 9805569.56 m e E 363878.86 m; deste, com os seguintes azimute plano e distância:125°50'15.55" e 20.62; até o vértice Pt422, de coordenadas N 9805557.49 m e E 363895.57 m; deste, com os seguintes azimute plano e distância:157°00'40.62" e 33.29; até o vértice Pt423, de coordenadas N 9805526.85 m e E 363908.57 m; deste, com os seguintes azimute plano e distância:158°29'54.84" e 32.94; até o vértice Pt424, de coordenadas N 9805496.20 m e E 363920.64 m; deste, com os seguintes azimute plano e distância:233°07'48.37" e 60.36; até o vértice Pt425, de coordenadas N 9805459.99 m e E 363872.36 m; deste, com os seguintes azimute plano e distância:261°52'11.63" e 32.83; até o vértice Pt426, de coordenadas N 9805455.34 m e E 363839.85 m; deste, com os seguintes azimute plano e distância:250°12'4.05" e 49.35; até o vértice Pt427, de coordenadas N 9805438.63 m e E 363793.42 m; deste, com os seguintes azimute plano e distância:281°39'33.45" e 29.87; até o vértice Pt428, de coordenadas N 9805444.66 m e E 363764.17 m; deste, com os seguintes azimute plano e distância:277°31'25.75" e 24.82; até o vértice Pt429, de coordenadas N 9805447.91 m e E 363739.57 m; deste, com os seguintes azimute plano e distância:256°33'4.99" e 43.92; até o vértice Pt430, de coordenadas N 9805437.70 m e E 363696.85 m; deste, com os seguintes azimute plano e distância:240°56'43.43" e 66.92; até o vértice Pt431, de coordenadas N 9805405.20 m e E 363638.35 m; deste, com os seguintes azimute plano e distância:235°53'7.90" e 69.54; até o vértice Pt432, de

coordenadas N 9805366.20 m e E 363580.77 m; deste, com os seguintes azimute plano e distância:231°04'20.84" e 93.11; até o vértice Pt433, de coordenadas N 9805307.70 m e E 363508.34 m; deste, com os seguintes azimute plano e distância:212°55'57.73" e 46.70; até o vértice Pt434, de coordenadas N 9805268.50 m e E 363482.96 m; deste, com os seguintes azimute plano e distância:171°29'50.14" e 109.96; até o vértice Pt435, de coordenadas N 9805159.75 m e E 363499.21 m; deste, com os seguintes azimute plano e distância:185°18'17.45" e 71.32; até o vértice Pt436, de coordenadas N 9805088.73 m e E 363492.62 m; deste, com os seguintes azimute plano e distância:184°11'47.96" e 84.82; até o vértice Pt437, de coordenadas N 9805004.14 m e E 363486.41 m; deste, com os seguintes azimute plano e distância:184°59'5.86" e 114.98; até o vértice Pt438, de coordenadas N 9804889.60 m e E 363476.42 m; deste, com os seguintes azimute plano e distância:179°25'22.48" e 144.76; até o vértice Pt439, de coordenadas N 9804744.84 m e E 363477.88 m; deste, com os seguintes azimute plano e distância:179°45'49.11" e 172.84; até o vértice Pt440, de coordenadas N 9804572.00 m e E 363478.59 m; deste, com os seguintes azimute plano e distância:175°31'49.80" e 172.25; até o vértice Pt441, de coordenadas N 9804400.28 m e E 363492.02 m; deste, com os seguintes azimute plano e distância:166°31'19.19" e 34.20; até o vértice Pt442, de coordenadas N 9804367.02 m e E 363499.99 m; deste, com os seguintes azimute plano e distância:243°26'5.82" e 14.53; até o vértice Pt443, de coordenadas N 9804360.52 m e E 363486.99 m; deste, com os seguintes azimute plano e distância:252°10'52.00" e 27.31; até o vértice Pt444, de coordenadas N 9804352.17 m e E 363460.99 m; deste, com os seguintes azimute plano e distância:249°45'20.93" e 46.99; até o vértice Pt445, de coordenadas N 9804335.90 m e E 363416.90 m; deste, com os seguintes azimute plano e distância:258°32'45.52" e 183.87; até o vértice Pt446, de coordenadas N 9804299.39 m e E 363236.68 m; deste, com os seguintes azimute plano e distância:231°10'5.39" e 18.19; até o vértice Pt447, de coordenadas N 9804287.98 m e E 363222.51 m; deste, com os seguintes azimute plano e distância:192°07'50.50" e 59.22; até o vértice Pt448, de coordenadas N 9804230.08 m e E 363210.07 m; deste, com os seguintes azimute plano e distância:273°20'48.66" e 20.91; até o vértice Pt449, de coordenadas N 9804231.30 m e E 363189.20 m; deste, com os seguintes azimute plano e distância:341°10'13.27" e 60.78; até o vértice Pt450, de coordenadas N 9804288.83 m e E 363169.58 m; deste, com os seguintes azimute plano e distância:314°25'22.16" e 55.97; até o vértice Pt451, de coordenadas N 9804328.00 m e E 363129.61 m; deste, com os seguintes azimute plano e distância:310°42'12.42" e 97.50; até o vértice Pt452, de coordenadas N 9804391.59 m e E 363055.69 m; deste, com os seguintes azimute plano e distância:289°29'35.64" e 54.44; até o vértice Pt453, de coordenadas N 9804409.75 m e E 363004.37 m; deste, com os seguintes azimute plano e distância:277°47'55.22" e 77.75; até o vértice Pt454, de coordenadas N 9804420.30 m e E 362927.34 m; deste, com os seguintes azimute plano e distância:309°07'15.72" e 36.76; até o vértice Pt455, de coordenadas N 9804443.50 m e E 362898.82 m; deste, com os seguintes azimute plano e distância:288°10'28.49" e 67.15; até o vértice Pt456, de coordenadas N 9804464.44 m e E 362835.02 m; deste, com os seguintes azimute plano e distância:252°55'33.29" e 61.74; até o vértice Pt457, de coordenadas N 9804446.32 m e E 362776.00 m; deste, com os seguintes azimute plano e distância:313°08'22.16" e 13.94; até o vértice Pt458, de coordenadas N 9804455.85 m e E 362765.83 m; deste, com os seguintes azimute plano e distância:313°08'20.95" e 13.94; até o vértice Pt459, de coordenadas N 9804465.38 m e E 362755.66 m; deste, com os seguintes azimute plano e distância:13°54'5.75" e 61.37; até o vértice Pt460, de coordenadas N 9804524.96 m e E 362770.40 m; deste, com os seguintes azimute plano e distância:309°21'17.95" e 49.05; até o vértice Pt461, de coordenadas N 9804556.06 m e E 362732.47

m; deste, com os seguintes azimute plano e distância: $300^{\circ}56'52.56''$ e 69.84; até o vértice Pt462, de coordenadas N 9804591.98 m e E 362672.57 m; deste, com os seguintes azimute plano e distância: $348^{\circ}54'55.10''$ e 12.41; até o vértice Pt463, de coordenadas N 9804604.16 m e E 362670.19 m; deste, com os seguintes azimute plano e distância: $58^{\circ}43'27.80''$ e 18.45; até o vértice Pt464, de coordenadas N 9804613.73 m e E 362685.96 m; deste, com os seguintes azimute plano e distância: $348^{\circ}20'1.45''$ e 25.83; até o vértice Pt465, de coordenadas N 9804639.03 m e E 362680.74 m; deste, com os seguintes azimute plano e distância: $309^{\circ}10'34.45''$ e 45.63; até o vértice Pt466, de coordenadas N 9804667.86 m e E 362645.36 m; deste, com os seguintes azimute plano e distância: $290^{\circ}43'3.55''$ e 40.97; até o vértice Pt467, de coordenadas N 9804682.35 m e E 362607.05 m; deste, com os seguintes azimute plano e distância: $333^{\circ}27'26.72''$ e 58.33; até o vértice Pt468, de coordenadas N 9804734.53 m e E 362580.98 m; deste, com os seguintes azimute plano e distância: $359^{\circ}40'18.86''$ e 66.15; até o vértice Pt469, de coordenadas N 9804800.69 m e E 362580.60 m; deste, com os seguintes azimute plano e distância: $313^{\circ}20'47.06''$ e 16.69; até o vértice Pt470, de coordenadas N 9804812.14 m e E 362568.46 m; deste, com os seguintes azimute plano e distância: $12^{\circ}13'18.27''$ e 20.37; até o vértice Pt471, de coordenadas N 9804832.05 m e E 362572.78 m; deste, com os seguintes azimute plano e distância: $44^{\circ}00'53.12''$ e 27.60; até o vértice Pt472, de coordenadas N 9804851.90 m e E 362591.96 m; deste, com os seguintes azimute plano e distância: $72^{\circ}37'15.14''$ e 20.83; até o vértice Pt473, de coordenadas N 9804858.13 m e E 362611.84 m; deste, com os seguintes azimute plano e distância: $17^{\circ}50'46.14''$ e 27.15; até o vértice Pt474, de coordenadas N 9804883.97 m e E 362620.16 m; deste, com os seguintes azimute plano e distância: $116^{\circ}08'34.27''$ e 39.60; até o vértice Pt475, de coordenadas N 9804866.52 m e E 362655.71 m; deste, com os seguintes azimute plano e distância: $17^{\circ}32'42.45''$ e 111.75; até o vértice Pt476, de coordenadas N 9804973.07 m e E 362689.40 m; deste, com os seguintes azimute plano e distância: $275^{\circ}37'16.49''$ e 22.56; até o vértice Pt477, de coordenadas N 9804975.28 m e E 362666.95 m; deste, com os seguintes azimute plano e distância: $350^{\circ}23'29.13''$ e 33.32; até o vértice Pt478, de coordenadas N 9805008.13 m e E 362661.39 m; deste, com os seguintes azimute plano e distância: $352^{\circ}56'21.61''$ e 10.39; até o vértice Pt479, de coordenadas N 9805018.44 m e E 362660.11 m; deste, com os seguintes azimute plano e distância: $353^{\circ}02'21.95''$ e 46.13; até o vértice Pt480, de coordenadas N 9805064.23 m e E 362654.52 m; deste, com os seguintes azimute plano e distância: $353^{\circ}30'46.97''$ e 89.83; até o vértice Pt481, de coordenadas N 9805153.49 m e E 362644.37 m; deste, com os seguintes azimute plano e distância: $339^{\circ}58'52.54''$ e 123.65; até o vértice Pt482, de coordenadas N 9805269.67 m e E 362602.04 m; deste, com os seguintes azimute plano e distância: $305^{\circ}58'3.67''$ e 65.70; até o vértice Pt483, de coordenadas N 9805308.26 m e E 362548.87 m; deste, com os seguintes azimute plano e distância: $346^{\circ}15'23.19''$ e 114.70; até o vértice Pt484, de coordenadas N 9805419.67 m e E 362521.62 m; deste, com os seguintes azimute plano e distância: $346^{\circ}34'29.48''$ e 28.79; até o vértice Pt485, de coordenadas N 9805447.68 m e E 362514.93 m; deste, com os seguintes azimute plano e distância: $350^{\circ}14'15.87''$ e 40.84; até o vértice Pt486, de coordenadas N 9805487.93 m e E 362508.01 m; deste, com os seguintes azimute plano e distância: $350^{\circ}14'16.53''$ e 150.44; até o vértice Pt487, de coordenadas N 9805636.19 m e E 362482.50 m; deste, com os seguintes azimute plano e distância: $329^{\circ}46'36.16''$ e 58.81; até o vértice Pt488, de coordenadas N 9805687.01 m e E 362452.89 m; deste, com os seguintes azimute plano e distância: $329^{\circ}46'36.44''$ e 29.66; até o vértice Pt489, de coordenadas N 9805712.64 m e E 362437.96 m; deste, com os seguintes azimute plano e distância: $326^{\circ}37'44.67''$ e 29.66; até o vértice Pt490, de coordenadas N 9805737.41 m e E 362421.65 m; deste, com os seguintes azimute plano e

distância:326°37'44.94" e 31.97; até o vértice Pt491, de coordenadas N 9805764.11 m e E 362404.06 m; deste, com os seguintes azimute plano e distância:300°45'53.30" e 84.83; até o vértice Pt492, de coordenadas N 9805807.50 m e E 362331.17 m; deste, com os seguintes azimute plano e distância:285°20'9.63" e 33.58; até o vértice Pt493, de coordenadas N 9805816.38 m e E 362298.79 m; deste, com os seguintes azimute plano e distância:277°20'32.63" e 68.43; até o vértice Pt494, de coordenadas N 9805825.13 m e E 362230.92 m; deste, com os seguintes azimute plano e distância:324°42'0.90" e 108.12; até o vértice Pt495, de coordenadas N 9805913.37 m e E 362168.44 m; deste, com os seguintes azimute plano e distância:313°16'14.35" e 47.06; até o vértice Pt496, de coordenadas N 9805945.63 m e E 362134.18 m; deste, com os seguintes azimute plano e distância:316°17'43.09" e 38.51; até o vértice Pt497, de coordenadas N 9805973.47 m e E 362107.56 m; deste, com os seguintes azimute plano e distância:316°45'15.06" e 38.37; até o vértice Pt498, de coordenadas N 9806001.42 m e E 362081.27 m; deste, com os seguintes azimute plano e distância:303°32'24.22" e 38.99; até o vértice Pt499, de coordenadas N 9806022.96 m e E 362048.78 m; deste, com os seguintes azimute plano e distância:291°17'17.96" e 30.10; até o vértice Pt500, de coordenadas N 9806033.89 m e E 362020.74 m; deste, com os seguintes azimute plano e distância:301°49'3.14" e 45.45; até o vértice Pt501, de coordenadas N 9806057.85 m e E 361982.11 m; deste, com os seguintes azimute plano e distância:288°02'36.01" e 40.23; até o vértice Pt502, de coordenadas N 9806070.31 m e E 361943.86 m; deste, com os seguintes azimute plano e distância:353°43'44.49" e 452.98; até o vértice Pt503, de coordenadas N 9806520.59 m e E 361894.38 m; deste, com os seguintes azimute plano e distância:318°10'34.78" e 522.23; até o vértice Pt504, de coordenadas N 9806909.75 m e E 361546.13 m; deste, com os seguintes azimute plano e distância:308°41'4.15" e 321.59; até o vértice Pt505, de coordenadas N 9807110.76 m e E 361295.10 m; deste, com os seguintes azimute plano e distância:241°54'38.24" e 0.92; até o vértice Pt506, de coordenadas N 9807110.33 m e E 361294.29 m; deste, com os seguintes azimute plano e distância:348°32'27.94" e 0.66; até o vértice Pt507, de coordenadas N 9807110.97 m e E 361294.16 m; deste, com os seguintes azimute plano e distância:266°58'52.15" e 61.90; até o vértice Pt508, de coordenadas N 9807107.71 m e E 361232.34 m; deste, com os seguintes azimute plano e distância:314°10'54.62" e 25.88; até o vértice Pt509, de coordenadas N 9807125.75 m e E 361213.78 m; deste, com os seguintes azimute plano e distância:325°24'41.40" e 82.92; até o vértice Pt510, de coordenadas N 9807194.01 m e E 361166.71 m; deste, com os seguintes azimute plano e distância:311°31'35.31" e 105.52; até o vértice Pt511, de coordenadas N 9807263.97 m e E 361087.71 m; deste, com os seguintes azimute plano e distância:327°42'56.46" e 80.62; até o vértice Pt512, de coordenadas N 9807332.13 m e E 361044.65 m; deste, com os seguintes azimute plano e distância:31°08'25.20" e 43.66; até o vértice Pt513, de coordenadas N 9807369.49 m e E 361067.23 m; deste, com os seguintes azimute plano e distância:358°34'44.67" e 120.68; até o vértice Pt514, de coordenadas N 9807490.14 m e E 361064.24 m; deste, com os seguintes azimute plano e distância:349°37'42.97" e 119.92; até o vértice Pt515, de coordenadas N 9807608.10 m e E 361042.65 m; deste, com os seguintes azimute plano e distância:1°05'3.14" e 76.63; até o vértice Pt516, de coordenadas N 9807684.72 m e E 361044.10 m; deste, com os seguintes azimute plano e distância:288°59'21.08" e 30.64; até o vértice Pt517, de coordenadas N 9807694.69 m e E 361015.12 m; deste, com os seguintes azimute plano e distância:277°11'29.48" e 47.97; até o vértice Pt518, de coordenadas N 9807700.70 m e E 360967.53 m; deste, com os seguintes azimute plano e distância:278°53'3.24" e 156.24; até o vértice Pt519, de coordenadas N 9807724.83 m e E 360813.17 m; deste, com os seguintes azimute plano e distância:318°39'12.02" e 133.52; até o vértice Pt520, de

coordenadas N 9807825.07 m e E 360724.96 m; deste, com os seguintes azimute plano e distância:318°39'11.89" e 146.82; até o vértice Pt521, de coordenadas N 9807935.28 m e E 360627.97 m; deste, com os seguintes azimute plano e distância:329°19'6.28" e 173.53; até o vértice Pt522, de coordenadas N 9808084.52 m e E 360539.43 m; deste, com os seguintes azimute plano e distância:329°19'6.23" e 47.41; até o vértice Pt523, de coordenadas N 9808125.29 m e E 360515.24 m; deste, com os seguintes azimute plano e distância:347°13'53.97" e 188.36; até o vértice Pt524, de coordenadas N 9808309.00 m e E 360473.61 m; deste, com os seguintes azimute plano e distância:356°51'28.72" e 193.76; até o vértice Pt525, de coordenadas N 9808502.47 m e E 360462.99 m; deste, com os seguintes azimute plano e distância:23°43'23.68" e 98.04; até o vértice Pt526, de coordenadas N 9808592.22 m e E 360502.43 m; deste, com os seguintes azimute plano e distância:48°38'4.26" e 109.75; até o vértice Pt527, de coordenadas N 9808664.74 m e E 360584.79 m; deste, com os seguintes azimute plano e distância:48°38'4.43" e 109.75; até o vértice Pt528, de coordenadas N 9808737.27 m e E 360667.16 m; deste, com os seguintes azimute plano e distância:50°45'48.23" e 188.95; até o vértice Pt529, de coordenadas N 9808856.79 m e E 360813.51 m; deste, com os seguintes azimute plano e distância:330°03'22.75" e 110.29; até o vértice Pt530, de coordenadas N 9808952.36 m e E 360758.46 m; deste, com os seguintes azimute plano e distância:0°05'8.11" e 71.68; até o vértice Pt531, de coordenadas N 9809024.04 m e E 360758.57 m; deste, com os seguintes azimute plano e distância:28°54'23.50" e 106.25; até o vértice Pt532, de coordenadas N 9809117.05 m e E 360809.92 m; deste, com os seguintes azimute plano e distância:358°59'46.29" e 52.60; até o vértice Pt533, de coordenadas N 9809169.65 m e E 360809.00 m; deste, com os seguintes azimute plano e distância:347°52'59.39" e 118.58; até o vértice Pt534, de coordenadas N 9809285.58 m e E 360784.11 m; deste, com os seguintes azimute plano e distância:3°08'31.34" e 4.45; até o vértice Pt535, de coordenadas N 9809290.02 m e E 360784.36 m; deste, com os seguintes azimute plano e distância:3°08'33.22" e 245.11; até o vértice Pt536, de coordenadas N 9809534.76 m e E 360797.79 m; deste, com os seguintes azimute plano e distância:2°52'59.04" e 216.80; até o vértice Pt537, de coordenadas N 9809751.29 m e E 360808.70 m; deste, com os seguintes azimute plano e distância:276°44'4.41" e 27.38; até o vértice Pt538, de coordenadas N 9809754.50 m e E 360781.51 m; deste, com os seguintes azimute plano e distância:1°37'2.24" e 289.70; até o vértice Pt539, de coordenadas N 9810044.09 m e E 360789.68 m; deste, com os seguintes azimute plano e distância:355°34'9.29" e 187.28; até o vértice Pt540, de coordenadas N 9810230.81 m e E 360775.21 m; deste, com os seguintes azimute plano e distância:355°34'9.24" e 37.52; até o vértice Pt541, de coordenadas N 9810268.21 m e E 360772.32 m; deste, com os seguintes azimute plano e distância:3°41'7.10" e 164.52; até o vértice Pt542, de coordenadas N 9810432.40 m e E 360782.89 m; deste, com os seguintes azimute plano e distância:26°02'14.55" e 142.62; até o vértice Pt543, de coordenadas N 9810560.55 m e E 360845.50 m; deste, com os seguintes azimute plano e distância:313°29'49.18" e 75.68; até o vértice Pt544, de coordenadas N 9810612.64 m e E 360790.60 m; deste, com os seguintes azimute plano e distância:37°49'33.98" e 119.19; até o vértice Pt545, de coordenadas N 9810706.78 m e E 360863.69 m; deste, com os seguintes azimute plano e distância:0°45'34.56" e 126.68; até o vértice Pt546, de coordenadas N 9810833.45 m e E 360865.37 m; deste, com os seguintes azimute plano e distância:47°27'26.91" e 164.02; até o vértice Pt547, de coordenadas N 9810944.35 m e E 360986.22 m; deste, com os seguintes azimute plano e distância:47°27'27.07" e 129.14; até o vértice Pt548, de coordenadas N 9811031.67 m e E 361081.37 m; deste, com os seguintes azimute plano e distância:47°37'25.04" e 124.76; até o vértice Pt0, de coordenadas N 9811115.76 m e E 361173.53 m,

encerrando esta descrição. Todas as coordenadas aqui descritas estão georreferenciadas ao Sistema Geodésico Brasileiro, e encontram-se representadas no sistema UTM, referenciadas ao Meridiano Central -51, tendo como DATUM SIRGAS 2000 . Todos os azimutes e distâncias, área e perímetro foram calculados no plano de projeção UTM.

Porto de Moz, 30/05/2022



ANGULAR ENGENHARIA E SERVIÇOS LTDA

CNPJ 38.945.898/0001-4



MUNICÍPIO DE PORTO DE MOZ
PREFEITURA MUNICIPAL DE PORTO DE MOZ

LEI MUNICIPAL Nº 1.822/2022, DE 31 DE MAIO DE 2022

ANEXO II

ÁREA URBANA CONSOLIDADA

ÁREA URBANA CONSOLIDADA

Porto de Moz - PA

□ Perímetro Urbano

□ Porto de Moz

Área km2: 18,6097

Perímetro m: 21994.44

▨ Área Urbana Consolidada

Área: 6,7778 km2

Perímetro: 23379,64 m

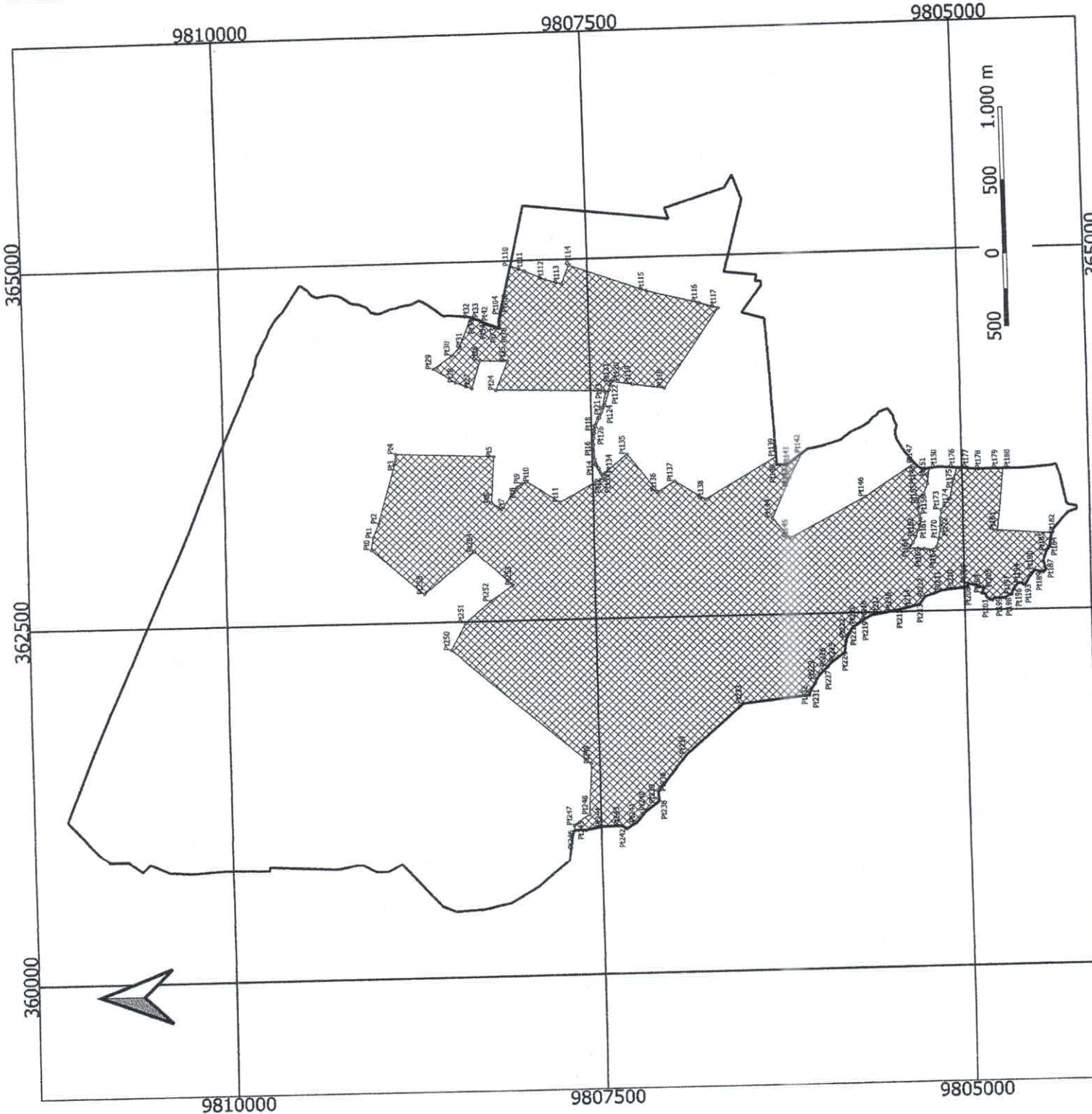
● Vértices

DATUM SIRGAS 2000 UTM 22



ANGULAR ENGENHARIA E SERVIÇOS LTDA

CNPJ 38.945.898/0001-43



MEMORIAL DESCRITIVO

Imóvel: Área Urbana Consolidada

Proprietário: Prefeitura Municipal de Porto de Moz - PA

Área (km²): 6,7778

Perímetro (m): 23379.64

Inicia-se a descrição deste perímetro no vértice Pt0, de coordenadas N 9809011.21 m e E 363015.61 m, Datum SIRGAS 2000 com Meridiano Central -51; deste, com os seguintes azimute plano e distância: 100°29'29.32" e 87.59; até o vértice Pt1, de coordenadas N 9808995.26 m e E 363101.73 m; deste, com os seguintes azimute plano e distância: 110°39'32.08" e 103.97; até o vértice Pt2, de coordenadas N 9808958.58 m e E 363199.02 m; deste, com os seguintes azimute plano e distância: 105°55'3.80" e 453.58; até o vértice Pt3, de coordenadas N 9808834.18 m e E 363635.21 m; deste, com os seguintes azimute plano e distância: 90°00'0.00" e 44.66; até o vértice Pt4, de coordenadas N 9808834.18 m e E 363679.86 m; deste, com os seguintes azimute plano e distância: 183°04'52.07" e 667.61; até o vértice Pt5, de coordenadas N 9808167.54 m e E 363643.98 m; deste, com os seguintes azimute plano e distância: 274°14'48.63" e 323.05; até o vértice Pt6, de coordenadas N 9808191.46 m e E 363321.82 m; deste, com os seguintes azimute plano e distância: 212°44'6.81" e 79.63; até o vértice Pt7, de coordenadas N 9808124.48 m e E 363278.76 m; deste, com os seguintes azimute plano e distância: 126°12'47.15" e 180.87; até o vértice Pt8, de coordenadas N 9808017.62 m e E 363424.69 m; deste, com os seguintes azimute plano e distância: 141°20'24.69" e 40.85; até o vértice Pt9, de coordenadas N 9807985.73 m e E 363450.20 m; deste, com os seguintes azimute plano e distância: 158°11'54.93" e 34.35; até o vértice Pt10, de coordenadas N 9807953.83 m e E 363462.96 m; deste, com os seguintes azimute plano e distância: 213°04'50.02" e 270.28; até o vértice Pt11, de coordenadas N 9807727.36 m e E 363315.44 m; deste, com os seguintes azimute plano e distância: 151°27'20.71" e 330.43; até o vértice Pt12, de coordenadas N 9807437.10 m e E 363473.33 m; deste, com os seguintes azimute plano e distância: 65°16'8.90" e 106.37; até o vértice Pt13, de coordenadas N 9807481.60 m e E 363569.94 m; deste, com os seguintes azimute plano e distância: 73°36'48.86" e 29.28; até o vértice Pt14, de coordenadas N 9807489.86 m e E 363598.03 m; deste, com os seguintes azimute plano e distância: 80°30'55.42" e 30.60; até o vértice Pt15, de coordenadas N 9807494.90 m e E 363628.21 m; deste, com os seguintes azimute plano e distância: 87°52'21.53" e 55.69; até o vértice Pt16, de coordenadas N 9807496.97 m e E 363683.86 m; deste, com os seguintes azimute plano e distância: 90°35'4.21" e 67.60; até o vértice Pt17, de coordenadas N 9807496.28 m e E 363751.46 m; deste, com os seguintes azimute plano e distância: 95°03'24.94" e 56.21; até o vértice Pt18, de coordenadas N 9807491.32 m e E 363807.45 m; deste, com os seguintes azimute plano e distância: 104°19'21.79" e 38.68; até o vértice Pt19, de coordenadas N 9807481.75 m e E 363844.93 m; deste, com os seguintes azimute plano e distância: 113°11'54.93" e 60.73; até o vértice Pt20, de coordenadas N 9807457.83 m e E 363900.75 m; deste, com os seguintes azimute plano e distância: 112°39'52.41" e 78.64; até o vértice Pt21, de coordenadas N 9807427.53 m e E 363973.31 m;

deste, com os seguintes azimute plano e distância: $103^{\circ}36'51.06''$ e 105.02; até o vértice Pt22, de coordenadas N 9807402.81 m e E 364075.38 m; deste, com os seguintes azimute plano e distância: $36^{\circ}52'11.63''$ e 15.95; até o vértice Pt23, de coordenadas N 9807415.57 m e E 364084.95 m; deste, com os seguintes azimute plano e distância: $2^{\circ}00'42.33''$ e 726.90; até o vértice Pt24, de coordenadas N 9808142.02 m e E 364110.47 m; deste, com os seguintes azimute plano e distância: $112^{\circ}45'3.51''$ e 214.45; até o vértice Pt25, de coordenadas N 9808059.09 m e E 364308.23 m; deste, com os seguintes azimute plano e distância: $1^{\circ}58'29.76''$ e 185.11; até o vértice Pt26, de coordenadas N 9808244.09 m e E 364314.61 m; deste, com os seguintes azimute plano e distância: $287^{\circ}42'35.01''$ e 199.23; até o vértice Pt27, de coordenadas N 9808304.70 m e E 364124.82 m; deste, com os seguintes azimute plano e distância: $21^{\circ}05'32.42''$ e 119.66; até o vértice Pt28, de coordenadas N 9808416.33 m e E 364167.89 m; deste, com os seguintes azimute plano e distância: $33^{\circ}15'41.14''$ e 177.38; até o vértice Pt29, de coordenadas N 9808564.66 m e E 364265.17 m; deste, com os seguintes azimute plano e distância: $145^{\circ}49'22.84''$ e 156.15; até o vértice Pt30, de coordenadas N 9808435.47 m e E 364352.89 m; deste, com os seguintes azimute plano e distância: $135^{\circ}49'49.14''$ e 77.82; até o vértice Pt31, de coordenadas N 9808379.65 m e E 364407.11 m; deste, com os seguintes azimute plano e distância: $112^{\circ}33'18.93''$ e 220.46; até o vértice Pt32, de coordenadas N 9808295.09 m e E 364610.71 m; deste, com os seguintes azimute plano e distância: $185^{\circ}41'36.61''$ e 0.77; até o vértice Pt33, de coordenadas N 9808294.32 m e E 364610.64 m; deste, com os seguintes azimute plano e distância: $199^{\circ}24'39.42''$ e 34.17; até o vértice Pt34, de coordenadas N 9808262.09 m e E 364599.28 m; deste, com os seguintes azimute plano e distância: $195^{\circ}42'18.81''$ e 6.66; até o vértice Pt35, de coordenadas N 9808255.67 m e E 364597.47 m; deste, com os seguintes azimute plano e distância: $200^{\circ}51'28.24''$ e 3.88; até o vértice Pt36, de coordenadas N 9808252.05 m e E 364596.09 m; deste, com os seguintes azimute plano e distância: $207^{\circ}36'42.47''$ e 5.04; até o vértice Pt37, de coordenadas N 9808247.59 m e E 364593.76 m; deste, com os seguintes azimute plano e distância: $200^{\circ}49'43.18''$ e 3.83; até o vértice Pt38, de coordenadas N 9808244.01 m e E 364592.40 m; deste, com os seguintes azimute plano e distância: $200^{\circ}48'54.76''$ e 3.80; até o vértice Pt39, de coordenadas N 9808240.46 m e E 364591.05 m; deste, com os seguintes azimute plano e distância: $218^{\circ}12'10.12''$ e 3.28; até o vértice Pt40, de coordenadas N 9808237.88 m e E 364589.02 m; deste, com os seguintes azimute plano e distância: $207^{\circ}38'13.00''$ e 4.92; até o vértice Pt41, de coordenadas N 9808233.53 m e E 364586.74 m; deste, com os seguintes azimute plano e distância: $211^{\circ}51'49.58''$ e 2.03; até o vértice Pt42, de coordenadas N 9808231.80 m e E 364585.67 m; deste, com os seguintes azimute plano e distância: $207^{\circ}37'57.48''$ e 4.88; até o vértice Pt43, de coordenadas N 9808227.48 m e E 364583.41 m; deste, com os seguintes azimute plano e distância: $207^{\circ}37'56.22''$ e 4.85; até o vértice Pt44, de coordenadas N 9808223.19 m e E 364581.16 m; deste, com os seguintes azimute plano e distância: $204^{\circ}37'45.54''$ e 2.84; até o vértice Pt45, de coordenadas N 9808220.61 m e E 364579.97 m; deste, com os seguintes azimute plano e distância: $215^{\circ}50'57.72''$ e 5.18; até o vértice Pt46, de coordenadas N 9808216.41 m e E 364576.94 m; deste, com os seguintes azimute plano e distância: $204^{\circ}35'40.81''$ e 5.61; até o vértice Pt47, de coordenadas N 9808211.31 m e E 364574.60 m; deste, com os seguintes azimute plano e distância: $204^{\circ}35'43.54''$ e 2.79; até o vértice Pt48, de coordenadas N 9808208.77 m e E 364573.44 m; deste, com os seguintes azimute plano e distância: $207^{\circ}37'36.87''$ e 4.73; até o vértice Pt49, de coordenadas N 9808204.58 m e E 364571.25 m; deste, com os seguintes azimute plano e distância: $207^{\circ}37'38.20''$ e 4.70; até o vértice Pt50, de coordenadas N 9808200.41 m e E 364569.07 m; deste, com os seguintes azimute plano e

distância:200°35'11.30" e 3.58; até o vértice Pt51, de coordenadas N 9808197.06 m e E 364567.81 m; deste, com os seguintes azimute plano e distância:211°58'1.91" e 3.87; até o vértice Pt52, de coordenadas N 9808193.78 m e E 364565.76 m; deste, com os seguintes azimute plano e distância:211°58'6.73" e 3.85; até o vértice Pt53, de coordenadas N 9808190.52 m e E 364563.73 m; deste, com os seguintes azimute plano e distância:200°31'49.66" e 3.53; até o vértice Pt54, de coordenadas N 9808187.21 m e E 364562.49 m; deste, com os seguintes azimute plano e distância:207°38'15.14" e 4.59; até o vértice Pt55, de coordenadas N 9808183.14 m e E 364560.36 m; deste, com os seguintes azimute plano e distância:212°00'11.18" e 3.80; até o vértice Pt56, de coordenadas N 9808179.92 m e E 364558.35 m; deste, com os seguintes azimute plano e distância:200°28'55.83" e 3.48; até o vértice Pt57, de coordenadas N 9808176.67 m e E 364557.13 m; deste, com os seguintes azimute plano e distância:196°14'35.94" e 5.09; até o vértice Pt58, de coordenadas N 9808171.78 m e E 364555.71 m; deste, com os seguintes azimute plano e distância:197°57'55.35" e 4.24; até o vértice Pt59, de coordenadas N 9808167.74 m e E 364554.40 m; deste, com os seguintes azimute plano e distância:204°35'9.12" e 2.63; até o vértice Pt60, de coordenadas N 9808165.35 m e E 364553.30 m; deste, com os seguintes azimute plano e distância:204°35'9.44" e 2.62; até o vértice Pt61, de coordenadas N 9808162.97 m e E 364552.21 m; deste, com os seguintes azimute plano e distância:187°15'42.12" e 5.70; até o vértice Pt62, de coordenadas N 9808157.32 m e E 364551.49 m; deste, com os seguintes azimute plano e distância:187°15'41.98" e 3.23; até o vértice Pt63, de coordenadas N 9808154.11 m e E 364551.08 m; deste, com os seguintes azimute plano e distância:187°15'40.16" e 4.02; até o vértice Pt64, de coordenadas N 9808150.12 m e E 364550.58 m; deste, com os seguintes azimute plano e distância:204°43'34.07" e 5.13; até o vértice Pt65, de coordenadas N 9808145.46 m e E 364548.43 m; deste, com os seguintes azimute plano e distância:187°12'2.20" e 2.39; até o vértice Pt66, de coordenadas N 9808143.10 m e E 364548.13 m; deste, com os seguintes azimute plano e distância:212°22'17.81" e 3.61; até o vértice Pt67, de coordenadas N 9808140.05 m e E 364546.20 m; deste, com os seguintes azimute plano e distância:207°54'8.86" e 4.31; até o vértice Pt68, de coordenadas N 9808136.24 m e E 364544.18 m; deste, com os seguintes azimute plano e distância:197°57'52.21" e 4.04; até o vértice Pt69, de coordenadas N 9808132.39 m e E 364542.94 m; deste, com os seguintes azimute plano e distância:207°55'37.80" e 4.27; até o vértice Pt70, de coordenadas N 9808128.62 m e E 364540.94 m; deste, com os seguintes azimute plano e distância:197°56'7.47" e 4.00; até o vértice Pt71, de coordenadas N 9808124.82 m e E 364539.71 m; deste, com os seguintes azimute plano e distância:207°57'10.63" e 4.23; até o vértice Pt72, de coordenadas N 9808121.09 m e E 364537.72 m; deste, com os seguintes azimute plano e distância:207°57'6.75" e 4.20; até o vértice Pt73, de coordenadas N 9808117.38 m e E 364535.75 m; deste, com os seguintes azimute plano e distância:207°57'9.26" e 4.18; até o vértice Pt74, de coordenadas N 9808113.68 m e E 364533.80 m; deste, com os seguintes azimute plano e distância:204°43'33.57" e 2.44; até o vértice Pt75, de coordenadas N 9808111.47 m e E 364532.77 m; deste, com os seguintes azimute plano e distância:207°57'26.98" e 4.15; até o vértice Pt76, de coordenadas N 9808107.81 m e E 364530.83 m; deste, com os seguintes azimute plano e distância:128°05'13.35" e 2.64; até o vértice Pt77, de coordenadas N 9808106.18 m e E 364532.91 m; deste, com os seguintes azimute plano e distância:93°24'29.41" e 3.76; até o vértice Pt78, de coordenadas N 9808105.95 m e E 364536.66 m; deste, com os seguintes azimute plano e distância:93°24'31.26" e 3.76; até o vértice Pt79, de coordenadas N 9808105.73 m e E 364540.41 m; deste, com os seguintes azimute plano e distância:79°37'8.22" e 3.14; até o vértice Pt80, de

coordenadas N 9808106.30 m e E 364543.50 m; deste, com os seguintes azimute plano e distância: $72^{\circ}09'11.55''$ e 4.14; até o vértice Pt81, de coordenadas N 9808107.57 m e E 364547.44 m; deste, com os seguintes azimute plano e distância: $93^{\circ}24'45.23''$ e 3.01; até o vértice Pt82, de coordenadas N 9808107.39 m e E 364550.45 m; deste, com os seguintes azimute plano e distância: $93^{\circ}24'43.00''$ e 4.51; até o vértice Pt83, de coordenadas N 9808107.12 m e E 364554.95 m; deste, com os seguintes azimute plano e distância: $75^{\circ}24'0.14''$ e 2.43; até o vértice Pt84, de coordenadas N 9808107.73 m e E 364557.30 m; deste, com os seguintes azimute plano e distância: $93^{\circ}24'48.29''$ e 3.76; até o vértice Pt85, de coordenadas N 9808107.51 m e E 364561.06 m; deste, com os seguintes azimute plano e distância: $93^{\circ}24'48.30''$ e 3.76; até o vértice Pt86, de coordenadas N 9808107.28 m e E 364564.81 m; deste, com os seguintes azimute plano e distância: $93^{\circ}24'48.64''$ e 2.26; até o vértice Pt87, de coordenadas N 9808107.15 m e E 364567.06 m; deste, com os seguintes azimute plano e distância: $93^{\circ}24'47.49''$ e 4.51; até o vértice Pt88, de coordenadas N 9808106.88 m e E 364571.56 m; deste, com os seguintes azimute plano e distância: $93^{\circ}24'48.82''$ e 5.26; até o vértice Pt89, de coordenadas N 9808106.57 m e E 364576.81 m; deste, com os seguintes azimute plano e distância: $93^{\circ}24'48.71''$ e 3.00; até o vértice Pt90, de coordenadas N 9808106.39 m e E 364579.81 m; deste, com os seguintes azimute plano e distância: $101^{\circ}39'3.98''$ e 5.24; até o vértice Pt91, de coordenadas N 9808105.33 m e E 364584.95 m; deste, com os seguintes azimute plano e distância: $104^{\circ}55'56.95''$ e 3.76; até o vértice Pt92, de coordenadas N 9808104.36 m e E 364588.57 m; deste, com os seguintes azimute plano e distância: $93^{\circ}24'39.62''$ e 3.75; até o vértice Pt93, de coordenadas N 9808104.14 m e E 364592.32 m; deste, com os seguintes azimute plano e distância: $93^{\circ}46'6.63''$ e 5.22; até o vértice Pt94, de coordenadas N 9808103.80 m e E 364597.53 m; deste, com os seguintes azimute plano e distância: $93^{\circ}49'31.48''$ e 2.24; até o vértice Pt95, de coordenadas N 9808103.65 m e E 364599.76 m; deste, com os seguintes azimute plano e distância: $105^{\circ}20'41.48''$ e 3.73; até o vértice Pt96, de coordenadas N 9808102.66 m e E 364603.36 m; deste, com os seguintes azimute plano e distância: $107^{\circ}57'48.75''$ e 3.00; até o vértice Pt97, de coordenadas N 9808101.73 m e E 364606.21 m; deste, com os seguintes azimute plano e distância: $93^{\circ}35'57.83''$ e 0.75; até o vértice Pt98, de coordenadas N 9808101.69 m e E 364606.96 m; deste, com os seguintes azimute plano e distância: $107^{\circ}57'56.92''$ e 5.99; até o vértice Pt99, de coordenadas N 9808099.84 m e E 364612.66 m; deste, com os seguintes azimute plano e distância: $93^{\circ}35'49.34''$ e 2.98; até o vértice Pt100, de coordenadas N 9808099.65 m e E 364615.63 m; deste, com os seguintes azimute plano e distância: $107^{\circ}58'27.28''$ e 2.99; até o vértice Pt101, de coordenadas N 9808098.73 m e E 364618.48 m; deste, com os seguintes azimute plano e distância: $93^{\circ}35'41.52''$ e 4.46; até o vértice Pt102, de coordenadas N 9808098.45 m e E 364622.93 m; deste, com os seguintes azimute plano e distância: $93^{\circ}35'42.88''$ e 2.97; até o vértice Pt103, de coordenadas N 9808098.26 m e E 364625.90 m; deste, com os seguintes azimute plano e distância: $107^{\circ}59'51.49''$ e 2.98; até o vértice Pt104, de coordenadas N 9808097.34 m e E 364628.73 m; deste, com os seguintes azimute plano e distância: $107^{\circ}59'52.13''$ e 2.98; até o vértice Pt105, de coordenadas N 9808096.42 m e E 364631.56 m; deste, com os seguintes azimute plano e distância: $93^{\circ}35'26.99''$ e 3.71; até o vértice Pt106, de coordenadas N 9808096.19 m e E 364635.27 m; deste, com os seguintes azimute plano e distância: $93^{\circ}35'28.69''$ e 1.48; até o vértice Pt107, de coordenadas N 9808096.10 m e E 364636.75 m; deste, com os seguintes azimute plano e distância: $93^{\circ}35'26.99''$ e 5.19; até o vértice Pt108, de coordenadas N 9808095.77 m e E 364641.93 m; deste, com os seguintes azimute plano e distância: $82^{\circ}35'15.29''$ e 3.88; até o vértice Pt109, de coordenadas N 9808096.27 m e E 364645.77

m; deste, com os seguintes azimute plano e distância:103°20'50.50" e 328.83; até o vértice Pt110, de coordenadas N 9808020.36 m e E 364965.72 m; deste, com os seguintes azimute plano e distância:202°06'34.01" e 102.80; até o vértice Pt111, de coordenadas N 9807925.12 m e E 364927.03 m; deste, com os seguintes azimute plano e distância:204°26'38.24" e 154.16; até o vértice Pt112, de coordenadas N 9807784.78 m e E 364863.24 m; deste, com os seguintes azimute plano e distância:196°23'22.35" e 113.04; até o vértice Pt113, de coordenadas N 9807676.33 m e E 364831.34 m; deste, com os seguintes azimute plano e distância:111°48'5.07" e 137.42; até o vértice Pt114, de coordenadas N 9807625.29 m e E 364958.93 m; deste, com os seguintes azimute plano e distância:200°19'23.29" e 551.03; até o vértice Pt115, de coordenadas N 9807108.56 m e E 364767.55 m; deste, com os seguintes azimute plano e distância:195°10'8.02" e 371.79; até o vértice Pt116, de coordenadas N 9806749.72 m e E 364670.26 m; deste, com os seguintes azimute plano e distância:196°41'57.28" e 133.21; até o vértice Pt117, de coordenadas N 9806622.13 m e E 364631.99 m; deste, com os seguintes azimute plano e distância:305°09'3.55" e 659.29; até o vértice Pt118, de coordenadas N 9807001.71 m e E 364092.93 m; deste, com os seguintes azimute plano e distância:8°18'20.43" e 220.81; até o vértice Pt119, de coordenadas N 9807220.20 m e E 364124.82 m; deste, com os seguintes azimute plano e distância:9°53'38.11" e 139.23; até o vértice Pt120, de coordenadas N 9807357.36 m e E 364148.75 m; deste, com os seguintes azimute plano e distância:323°11'0.12" e 7.95; até o vértice Pt121, de coordenadas N 9807363.72 m e E 364143.98 m; deste, com os seguintes azimute plano e distância:286°22'14.24" e 19.69; até o vértice Pt122, de coordenadas N 9807369.27 m e E 364125.09 m; deste, com os seguintes azimute plano e distância:285°33'2.01" e 35.86; até o vértice Pt123, de coordenadas N 9807378.89 m e E 364090.54 m; deste, com os seguintes azimute plano e distância:286°07'21.36" e 106.25; até o vértice Pt124, de coordenadas N 9807408.39 m e E 363988.47 m; deste, com os seguintes azimute plano e distância:293°23'6.80" e 96.44; até o vértice Pt125, de coordenadas N 9807446.67 m e E 363899.95 m; deste, com os seguintes azimute plano e distância:292°58'26.87" e 66.44; até o vértice Pt126, de coordenadas N 9807472.60 m e E 363838.78 m; deste, com os seguintes azimute plano e distância:284°52'1.36" e 25.22; até o vértice Pt127, de coordenadas N 9807479.07 m e E 363814.40 m; deste, com os seguintes azimute plano e distância:278°05'12.22" e 24.74; até o vértice Pt128, de coordenadas N 9807482.55 m e E 363789.91 m; deste, com os seguintes azimute plano e distância:276°42'14.08" e 36.26; até o vértice Pt129, de coordenadas N 9807486.78 m e E 363753.89 m; deste, com os seguintes azimute plano e distância:271°52'8.51" e 41.36; até o vértice Pt130, de coordenadas N 9807488.13 m e E 363712.56 m; deste, com os seguintes azimute plano e distância:266°57'51.95" e 105.41; até o vértice Pt131, de coordenadas N 9807482.55 m e E 363607.30 m; deste, com os seguintes azimute plano e distância:249°03'26.46" e 69.16; até o vértice Pt132, de coordenadas N 9807457.83 m e E 363542.71 m; deste, com os seguintes azimute plano e distância:243°00'14.98" e 47.43; até o vértice Pt133, de coordenadas N 9807436.30 m e E 363500.44 m; deste, com os seguintes azimute plano e distância:145°37'10.76" e 18.36; até o vértice Pt134, de coordenadas N 9807421.15 m e E 363510.81 m; deste, com os seguintes azimute plano e distância:140°11'39.94" e 199.30; até o vértice Pt135, de coordenadas N 9807268.04 m e E 363638.40 m; deste, com os seguintes azimute plano e distância:232°41'45.79" e 336.84; até o vértice Pt136, de coordenadas N 9807063.90 m e E 363370.46 m; deste, com os seguintes azimute plano e distância:148°34'13.56" e 134.57; até o vértice Pt137, de coordenadas N 9806949.08 m e E 363440.64 m; deste, com os seguintes azimute plano e distância:212°00'19.38" e 240.73; até o vértice Pt138, de coordenadas N 9806744.94 m e E 363313.05 m; deste, com os seguintes azimute plano e

distância:149°55'53.10" e 564.78; até o vértice Pt139, de coordenadas N 9806256.16 m e E 363596.02 m; deste, com os seguintes azimute plano e distância:266°42'24.17" e 55.82; até o vértice Pt140, de coordenadas N 9806252.96 m e E 363540.29 m; deste, com os seguintes azimute plano e distância:183°56'20.40" e 66.92; até o vértice Pt141, de coordenadas N 9806186.19 m e E 363535.70 m; deste, com os seguintes azimute plano e distância:142°35'56.14" e 135.33; até o vértice Pt142, de coordenadas N 9806078.69 m e E 363617.90 m; deste, com os seguintes azimute plano e distância:297°41'58.10" e 193.00; até o vértice Pt143, de coordenadas N 9806168.40 m e E 363447.01 m; deste, com os seguintes azimute plano e distância:294°15'19.59" e 300.87; até o vértice Pt144, de coordenadas N 9806292.00 m e E 363172.70 m; deste, com os seguintes azimute plano e distância:230°42'38.14" e 181.34; até o vértice Pt145, de coordenadas N 9806177.17 m e E 363032.35 m; deste, com os seguintes azimute plano e distância:152°08'50.02" e 587.14; até o vértice Pt146, de coordenadas N 9805658.05 m e E 363306.67 m; deste, com os seguintes azimute plano e distância:146°42'37.58" e 401.21; até o vértice Pt147, de coordenadas N 9805322.67 m e E 363526.88 m; deste, com os seguintes azimute plano e distância:231°04'20.84" e 23.83; até o vértice Pt148, de coordenadas N 9805307.70 m e E 363508.34 m; deste, com os seguintes azimute plano e distância:212°55'57.73" e 46.70; até o vértice Pt149, de coordenadas N 9805268.50 m e E 363482.96 m; deste, com os seguintes azimute plano e distância:171°29'50.14" e 47.32; até o vértice Pt150, de coordenadas N 9805221.70 m e E 363489.95 m; deste, com os seguintes azimute plano e distância:284°33'47.79" e 58.56; até o vértice Pt151, de coordenadas N 9805236.43 m e E 363433.27 m; deste, com os seguintes azimute plano e distância:272°00'59.41" e 52.22; até o vértice Pt152, de coordenadas N 9805238.27 m e E 363381.08 m; deste, com os seguintes azimute plano e distância:292°59'49.73" e 71.35; até o vértice Pt153, de coordenadas N 9805266.14 m e E 363315.40 m; deste, com os seguintes azimute plano e distância:317°47'31.48" e 54.07; até o vértice Pt154, de coordenadas N 9805306.19 m e E 363279.08 m; deste, com os seguintes azimute plano e distância:263°31'52.32" e 31.11; até o vértice Pt155, de coordenadas N 9805302.68 m e E 363248.17 m; deste, com os seguintes azimute plano e distância:265°00'0.00" e 19.94; até o vértice Pt156, de coordenadas N 9805300.95 m e E 363228.31 m; deste, com os seguintes azimute plano e distância:291°33'54.18" e 21.40; até o vértice Pt157, de coordenadas N 9805308.81 m e E 363208.41 m; deste, com os seguintes azimute plano e distância:251°36'27.01" e 34.43; até o vértice Pt158, de coordenadas N 9805297.95 m e E 363175.74 m; deste, com os seguintes azimute plano e distância:255°45'13.99" e 34.74; até o vértice Pt159, de coordenadas N 9805289.40 m e E 363142.07 m; deste, com os seguintes azimute plano e distância:279°34'27.18" e 41.20; até o vértice Pt160, de coordenadas N 9805296.25 m e E 363101.45 m; deste, com os seguintes azimute plano e distância:286°32'27.51" e 32.58; até o vértice Pt161, de coordenadas N 9805305.53 m e E 363070.22 m; deste, com os seguintes azimute plano e distância:292°43'6.61" e 53.15; até o vértice Pt162, de coordenadas N 9805326.05 m e E 363021.19 m; deste, com os seguintes azimute plano e distância:291°59'45.02" e 47.43; até o vértice Pt163, de coordenadas N 9805343.82 m e E 362977.21 m; deste, com os seguintes azimute plano e distância:304°08'38.35" e 44.21; até o vértice Pt164, de coordenadas N 9805368.63 m e E 362940.62 m; deste, com os seguintes azimute plano e distância:182°19'35.06" e 56.28; até o vértice Pt165, de coordenadas N 9805312.40 m e E 362938.34 m; deste, com os seguintes azimute plano e distância:186°43'30.40" e 43.16; até o vértice Pt166, de coordenadas N 9805269.53 m e E 362933.28 m; deste, com os seguintes azimute plano e distância:196°09'40.54" e 26.51; até o vértice Pt167, de coordenadas N 9805244.07 m e E 362925.91 m; deste, com os seguintes azimute plano e distância:180°51'21.65" e 31.26; até o vértice Pt168, de

coordenadas N 9805212.81 m e E 362925.44 m; deste, com os seguintes azimute plano e distância:142°50'51.74" e 32.97; até o vértice Pt169, de coordenadas N 9805186.54 m e E 362945.35 m; deste, com os seguintes azimute plano e distância:105°49'15.21" e 60.57; até o vértice Pt170, de coordenadas N 9805170.02 m e E 363003.63 m; deste, com os seguintes azimute plano e distância:98°16'14.32" e 86.85; até o vértice Pt171, de coordenadas N 9805157.53 m e E 363089.57 m; deste, com os seguintes azimute plano e distância:91°25'43.49" e 56.98; até o vértice Pt172, de coordenadas N 9805156.11 m e E 363146.53 m; deste, com os seguintes azimute plano e distância:94°19'24.93" e 54.14; até o vértice Pt173, de coordenadas N 9805152.03 m e E 363200.51 m; deste, com os seguintes azimute plano e distância:128°22'54.86" e 99.84; até o vértice Pt174, de coordenadas N 9805090.04 m e E 363278.78 m; deste, com os seguintes azimute plano e distância:102°48'27.53" e 138.20; até o vértice Pt175, de coordenadas N 9805059.40 m e E 363413.54 m; deste, com os seguintes azimute plano e distância:107°00'40.62" e 78.68; até o vértice Pt176, de coordenadas N 9805036.38 m e E 363488.78 m; deste, com os seguintes azimute plano e distância:184°11'47.96" e 32.33; até o vértice Pt177, de coordenadas N 9805004.14 m e E 363486.41 m; deste, com os seguintes azimute plano e distância:184°59'5.86" e 114.98; até o vértice Pt178, de coordenadas N 9804889.60 m e E 363476.42 m; deste, com os seguintes azimute plano e distância:179°25'22.48" e 144.76; até o vértice Pt179, de coordenadas N 9804744.84 m e E 363477.88 m; deste, com os seguintes azimute plano e distância:179°45'49.11" e 21.14; até o vértice Pt180, de coordenadas N 9804723.71 m e E 363477.97 m; deste, com os seguintes azimute plano e distância:276°15'48.57" e 429.04; até o vértice Pt181, de coordenadas N 9804770.51 m e E 363051.49 m; deste, com os seguintes azimute plano e distância:183°59'27.29" e 369.24; até o vértice Pt182, de coordenadas N 9804402.17 m e E 363025.79 m; deste, com os seguintes azimute plano e distância:289°29'35.64" e 22.72; até o vértice Pt183, de coordenadas N 9804409.75 m e E 363004.37 m; deste, com os seguintes azimute plano e distância:277°47'55.22" e 77.75; até o vértice Pt184, de coordenadas N 9804420.30 m e E 362927.34 m; deste, com os seguintes azimute plano e distância:309°07'15.72" e 36.76; até o vértice Pt185, de coordenadas N 9804443.50 m e E 362898.82 m; deste, com os seguintes azimute plano e distância:288°10'28.49" e 67.15; até o vértice Pt186, de coordenadas N 9804464.44 m e E 362835.02 m; deste, com os seguintes azimute plano e distância:252°55'33.29" e 61.74; até o vértice Pt187, de coordenadas N 9804446.32 m e E 362776.00 m; deste, com os seguintes azimute plano e distância:313°08'22.16" e 13.94; até o vértice Pt188, de coordenadas N 9804455.85 m e E 362765.83 m; deste, com os seguintes azimute plano e distância:313°08'20.95" e 13.94; até o vértice Pt189, de coordenadas N 9804465.38 m e E 362755.66 m; deste, com os seguintes azimute plano e distância:13°54'5.75" e 61.37; até o vértice Pt190, de coordenadas N 9804524.96 m e E 362770.40 m; deste, com os seguintes azimute plano e distância:309°21'17.95" e 49.05; até o vértice Pt191, de coordenadas N 9804556.06 m e E 362732.47 m; deste, com os seguintes azimute plano e distância:300°56'52.56" e 69.84; até o vértice Pt192, de coordenadas N 9804591.98 m e E 362672.57 m; deste, com os seguintes azimute plano e distância:348°54'55.10" e 12.41; até o vértice Pt193, de coordenadas N 9804604.16 m e E 362670.19 m; deste, com os seguintes azimute plano e distância:58°43'27.80" e 18.45; até o vértice Pt194, de coordenadas N 9804613.73 m e E 362685.96 m; deste, com os seguintes azimute plano e distância:348°20'1.45" e 25.83; até o vértice Pt195, de coordenadas N 9804639.03 m e E 362680.74 m; deste, com os seguintes azimute plano e distância:309°10'34.45" e 45.63; até o vértice Pt196, de coordenadas N 9804667.86 m e E 362645.36 m; deste, com os seguintes azimute plano e distância:290°43'3.55" e 40.97; até o vértice Pt197, de coordenadas N 9804682.35 m e E 362607.05

m; deste, com os seguintes azimute plano e distância:333°27'26.72" e 58.33; até o vértice Pt198, de coordenadas N 9804734.53 m e E 362580.98 m; deste, com os seguintes azimute plano e distância:359°40'18.86" e 66.15; até o vértice Pt199, de coordenadas N 9804800.69 m e E 362580.60 m; deste, com os seguintes azimute plano e distância:313°20'47.06" e 16.69; até o vértice Pt200, de coordenadas N 9804812.14 m e E 362568.46 m; deste, com os seguintes azimute plano e distância:12°13'18.27" e 20.37; até o vértice Pt201, de coordenadas N 9804832.05 m e E 362572.78 m; deste, com os seguintes azimute plano e distância:44°00'53.12" e 27.60; até o vértice Pt202, de coordenadas N 9804851.90 m e E 362591.96 m; deste, com os seguintes azimute plano e distância:72°37'15.14" e 20.83; até o vértice Pt203, de coordenadas N 9804858.13 m e E 362611.84 m; deste, com os seguintes azimute plano e distância:17°50'46.14" e 27.15; até o vértice Pt204, de coordenadas N 9804883.97 m e E 362620.16 m; deste, com os seguintes azimute plano e distância:116°08'34.27" e 39.60; até o vértice Pt205, de coordenadas N 9804866.52 m e E 362655.71 m; deste, com os seguintes azimute plano e distância:17°32'42.45" e 111.75; até o vértice Pt206, de coordenadas N 9804973.07 m e E 362689.40 m; deste, com os seguintes azimute plano e distância:275°37'16.49" e 22.56; até o vértice Pt207, de coordenadas N 9804975.28 m e E 362666.95 m; deste, com os seguintes azimute plano e distância:350°23'29.13" e 33.32; até o vértice Pt208, de coordenadas N 9805008.13 m e E 362661.39 m; deste, com os seguintes azimute plano e distância:352°56'21.61" e 10.39; até o vértice Pt209, de coordenadas N 9805018.44 m e E 362660.11 m; deste, com os seguintes azimute plano e distância:353°02'21.95" e 46.13; até o vértice Pt210, de coordenadas N 9805064.23 m e E 362654.52 m; deste, com os seguintes azimute plano e distância:353°30'46.97" e 89.83; até o vértice Pt211, de coordenadas N 9805153.49 m e E 362644.37 m; deste, com os seguintes azimute plano e distância:339°58'52.54" e 123.65; até o vértice Pt212, de coordenadas N 9805269.67 m e E 362602.04 m; deste, com os seguintes azimute plano e distância:305°58'3.67" e 65.70; até o vértice Pt213, de coordenadas N 9805308.26 m e E 362548.87 m; deste, com os seguintes azimute plano e distância:346°15'23.19" e 114.70; até o vértice Pt214, de coordenadas N 9805419.67 m e E 362521.62 m; deste, com os seguintes azimute plano e distância:346°34'29.48" e 28.79; até o vértice Pt215, de coordenadas N 9805447.68 m e E 362514.93 m; deste, com os seguintes azimute plano e distância:350°14'15.87" e 40.84; até o vértice Pt216, de coordenadas N 9805487.93 m e E 362508.01 m; deste, com os seguintes azimute plano e distância:350°14'16.53" e 150.44; até o vértice Pt217, de coordenadas N 9805636.19 m e E 362482.50 m; deste, com os seguintes azimute plano e distância:329°46'36.16" e 58.81; até o vértice Pt218, de coordenadas N 9805687.01 m e E 362452.89 m; deste, com os seguintes azimute plano e distância:329°46'36.44" e 29.66; até o vértice Pt219, de coordenadas N 9805712.64 m e E 362437.96 m; deste, com os seguintes azimute plano e distância:326°37'44.67" e 29.66; até o vértice Pt220, de coordenadas N 9805737.41 m e E 362421.65 m; deste, com os seguintes azimute plano e distância:326°37'44.94" e 31.97; até o vértice Pt221, de coordenadas N 9805764.11 m e E 362404.06 m; deste, com os seguintes azimute plano e distância:300°45'53.30" e 84.83; até o vértice Pt222, de coordenadas N 9805807.50 m e E 362331.17 m; deste, com os seguintes azimute plano e distância:285°20'9.63" e 33.58; até o vértice Pt223, de coordenadas N 9805816.38 m e E 362298.79 m; deste, com os seguintes azimute plano e distância:277°20'32.63" e 68.43; até o vértice Pt224, de coordenadas N 9805825.13 m e E 362230.92 m; deste, com os seguintes azimute plano e distância:324°42'0.90" e 108.12; até o vértice Pt225, de coordenadas N 9805913.37 m e E 362168.44 m; deste, com os seguintes azimute plano e distância:313°16'14.35" e 47.06; até o vértice Pt226, de coordenadas N 9805945.63 m e E 362134.18 m; deste, com os seguintes azimute plano e

distância:316°17'43.09" e 38.51; até o vértice Pt227, de coordenadas N 9805973.47 m e E 362107.56 m; deste, com os seguintes azimute plano e distância:316°45'15.06" e 38.37; até o vértice Pt228, de coordenadas N 9806001.42 m e E 362081.27 m; deste, com os seguintes azimute plano e distância:303°32'24.22" e 38.99; até o vértice Pt229, de coordenadas N 9806022.96 m e E 362048.78 m; deste, com os seguintes azimute plano e distância:291°17'17.96" e 30.10; até o vértice Pt230, de coordenadas N 9806033.89 m e E 362020.74 m; deste, com os seguintes azimute plano e distância:301°49'3.14" e 45.45; até o vértice Pt231, de coordenadas N 9806057.85 m e E 361982.11 m; deste, com os seguintes azimute plano e distância:288°02'36.01" e 40.23; até o vértice Pt232, de coordenadas N 9806070.31 m e E 361943.86 m; deste, com os seguintes azimute plano e distância:353°43'44.49" e 452.98; até o vértice Pt233, de coordenadas N 9806520.59 m e E 361894.38 m; deste, com os seguintes azimute plano e distância:318°10'34.78" e 522.23; até o vértice Pt234, de coordenadas N 9806909.75 m e E 361546.13 m; deste, com os seguintes azimute plano e distância:308°41'4.15" e 321.59; até o vértice Pt235, de coordenadas N 9807110.76 m e E 361295.10 m; deste, com os seguintes azimute plano e distância:241°54'38.24" e 0.92; até o vértice Pt236, de coordenadas N 9807110.33 m e E 361294.29 m; deste, com os seguintes azimute plano e distância:348°32'27.94" e 0.66; até o vértice Pt237, de coordenadas N 9807110.97 m e E 361294.16 m; deste, com os seguintes azimute plano e distância:266°58'52.15" e 61.90; até o vértice Pt238, de coordenadas N 9807107.71 m e E 361232.34 m; deste, com os seguintes azimute plano e distância:314°10'54.62" e 25.88; até o vértice Pt239, de coordenadas N 9807125.75 m e E 361213.78 m; deste, com os seguintes azimute plano e distância:325°24'41.40" e 82.92; até o vértice Pt240, de coordenadas N 9807194.01 m e E 361166.71 m; deste, com os seguintes azimute plano e distância:311°31'35.31" e 105.52; até o vértice Pt241, de coordenadas N 9807263.97 m e E 361087.71 m; deste, com os seguintes azimute plano e distância:327°42'56.46" e 80.62; até o vértice Pt242, de coordenadas N 9807332.13 m e E 361044.65 m; deste, com os seguintes azimute plano e distância:31°08'25.20" e 43.66; até o vértice Pt243, de coordenadas N 9807369.49 m e E 361067.23 m; deste, com os seguintes azimute plano e distância:358°34'44.67" e 120.68; até o vértice Pt244, de coordenadas N 9807490.14 m e E 361064.24 m; deste, com os seguintes azimute plano e distância:349°37'42.97" e 119.92; até o vértice Pt245, de coordenadas N 9807608.10 m e E 361042.65 m; deste, com os seguintes azimute plano e distância:1°05'3.14" e 71.64; até o vértice Pt246, de coordenadas N 9807679.73 m e E 361044.00 m; deste, com os seguintes azimute plano e distância:80°08'3.10" e 36.00; até o vértice Pt247, de coordenadas N 9807685.89 m e E 361079.46 m; deste, com os seguintes azimute plano e distância:147°05'41.13" e 129.17; até o vértice Pt248, de coordenadas N 9807577.45 m e E 361149.64 m; deste, com os seguintes azimute plano e distância:93°10'47.39" e 345.02; até o vértice Pt249, de coordenadas N 9807558.31 m e E 361494.12 m; deste, com os seguintes azimute plano e distância:41°13'39.78" e 1234.15; até o vértice Pt250, de coordenadas N 9808486.51 m e E 362307.50 m; deste, com os seguintes azimute plano e distância:118°53'11.69" e 211.29; até o vértice Pt251, de coordenadas N 9808384.44 m e E 362492.50 m; deste, com os seguintes azimute plano e distância:139°34'26.12" e 226.27; até o vértice Pt252, de coordenadas N 9808212.19 m e E 362639.22 m; deste, com os seguintes azimute plano e distância:143°54'6.18" e 189.49; até o vértice Pt253, de coordenadas N 9808059.09 m e E 362750.86 m; deste, com os seguintes azimute plano e distância:42°46'7.77" e 347.60; até o vértice Pt254, de coordenadas N 9808314.26 m e E 362986.90 m; deste, com os seguintes azimute plano e distância:320°15'51.16" e 449.08; até o vértice Pt255, de coordenadas N 9808659.61 m e E 362699.83 m; deste, com os seguintes azimute plano e distância:41°55'38.97" e 472.59; até o vértice Pt0, de

coordenadas N 9809011.21 m e E 363015.61 m, encerrando esta descrição. Todas as coordenadas aqui descritas estão georreferenciadas ao Sistema Geodésico Brasileiro, e encontram-se representadas no sistema UTM, referenciadas ao Meridiano Central -51, tendo como DATUM SIRGAS 2000 .Todos os azimutes e distâncias, área e perímetro foram calculados no plano de projeção UTM.

Porto de Moz, 30/05/2022



ANGULAR ENGENHARIA E SERVIÇOS LTDA

CNPJ 38.945.898/0001-4



MUNICÍPIO DE PORTO DE MOZ
PREFEITURA MUNICIPAL DE PORTO DE MOZ

LEI MUNICIPAL Nº 1.822/2022, DE 31 DE MAIO DE 2022

ANEXO III

ÁREA DE EXPANSÃO URBANA

ÁREA DE EXPANSÃO URBANA

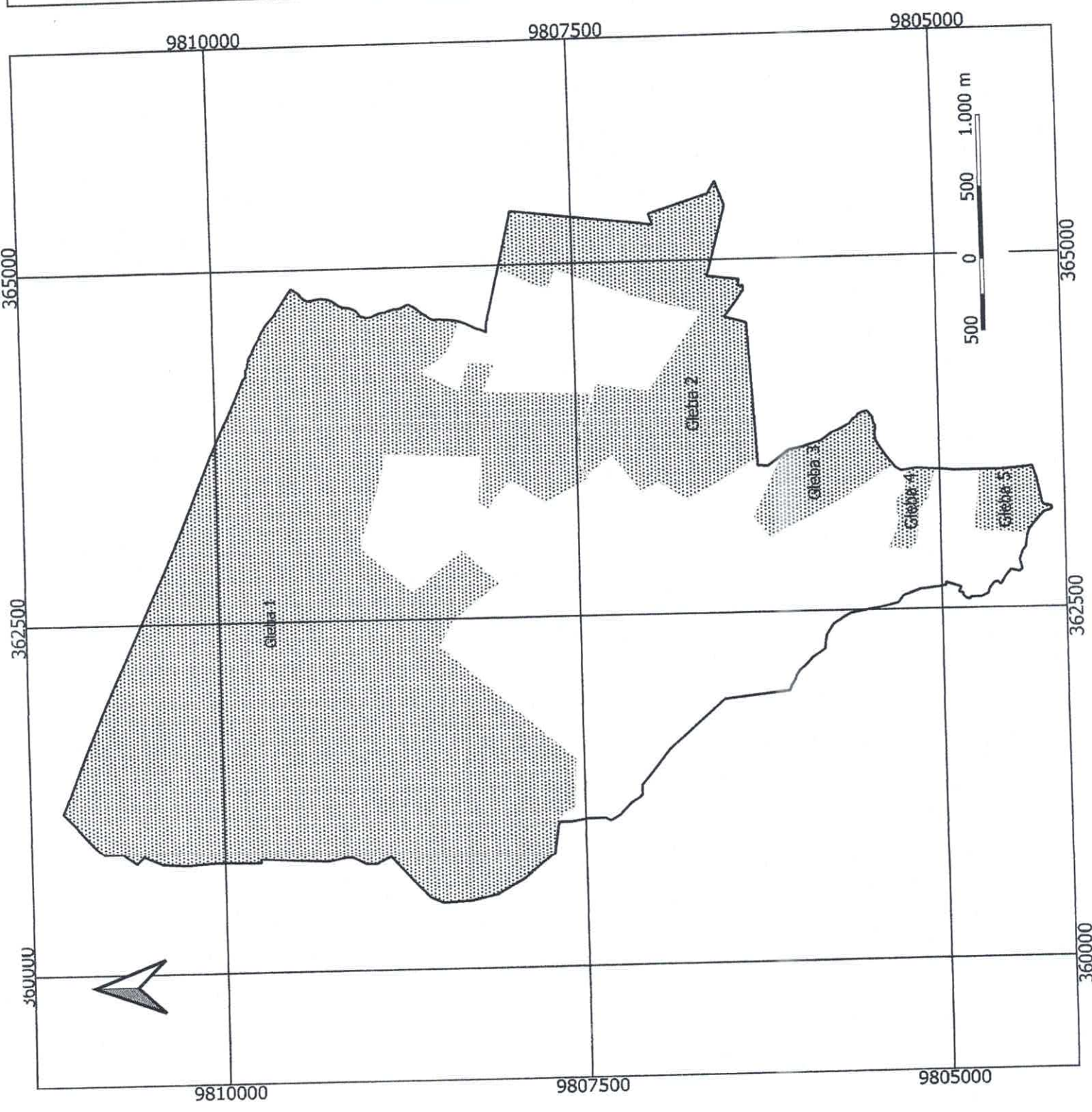
Porto de Moz - PA

- Perímetro Urbano
Porto de Moz
Área km²: 18,6097
Perímetro m: 21994.44
- ▨ Área de Expansão Urbana
Área: 11,8316 km²

DATUM SIRGAS 2000 UTM 22



ANGULAR ENGENHARIA E SERVIÇOS LTDA
CNPJ 38.945.898/0001-43



MEMORIAL DESCRITIVO

Imóvel: Área de Expansão Urbana – Gleba 1

Proprietário: Prefeitura Municipal de Porto de Moz - PA

Área (km²): 9,2750

Perímetro (m): 18490,98

Inicia-se a descrição deste perímetro no vértice Pt0, de coordenadas N 9811115.76 m e E 361173.53 m, Datum SIRGAS 2000 com Meridiano Central -51, deste, com os seguintes azimute plano e distância: 112°21'15.69" e 477.09; até o vértice Pt1, de coordenadas N 9810934.30 m e E 361614.76 m; deste, com os seguintes azimute plano e distância: 113°05'13.30" e 337.15; até o vértice Pt2, de coordenadas N 9810802.10 m e E 361924.91 m; deste, com os seguintes azimute plano e distância: 114°19'40.82" e 1227.78; até o vértice Pt3, de coordenadas N 9810296.30 m e E 363043.67 m; deste, com os seguintes azimute plano e distância: 111°53'53.03" e 701.63; até o vértice Pt4, de coordenadas N 9810034.62 m e E 363694.68 m; deste, com os seguintes azimute plano e distância: 113°32'17.86" e 585.27; até o vértice Pt5, de coordenadas N 9809800.89 m e E 364231.25 m; deste, com os seguintes azimute plano e distância: 131°27'3.19" e 15.73; até o vértice Pt6, de coordenadas N 9809790.47 m e E 364243.04 m; deste, com os seguintes azimute plano e distância: 108°11'48.81" e 4.07; até o vértice Pt7, de coordenadas N 9809789.20 m e E 364246.91 m; deste, com os seguintes azimute plano e distância: 129°09'26.89" e 3.55; até o vértice Pt8, de coordenadas N 9809786.96 m e E 364249.66 m; deste, com os seguintes azimute plano e distância: 132°32'45.75" e 4.92; até o vértice Pt9, de coordenadas N 9809783.63 m e E 364253.29 m; deste, com os seguintes azimute plano e distância: 112°51'18.90" e 3.11; até o vértice Pt10, de coordenadas N 9809782.43 m e E 364256.15 m; deste, com os seguintes azimute plano e distância: 93°25'53.45" e 4.98; até o vértice Pt11, de coordenadas N 9809782.13 m e E 364261.12 m; deste, com os seguintes azimute plano e distância: 93°25'52.74" e 3.98; até o vértice Pt12, de coordenadas N 9809781.89 m e E 364265.09 m; deste, com os seguintes azimute plano e distância: 93°25'53.62" e 4.97; até o vértice Pt13, de coordenadas N 9809781.59 m e E 364270.06 m; deste, com os seguintes azimute plano e distância: 93°25'53.49" e 4.97; até o vértice Pt14, de coordenadas N 9809781.29 m e E 364275.02 m; deste, com os seguintes azimute plano e distância: 93°25'52.62" e 4.97; até o vértice Pt15, de coordenadas N 9809781.00 m e E 364279.98 m; deste, com os seguintes azimute plano e distância: 93°25'51.62" e 4.97; até o vértice Pt16, de coordenadas N 9809780.70 m e E 364284.95 m; deste, com os seguintes azimute plano e distância: 94°33'26.76" e 3.92; até o vértice Pt17, de coordenadas N 9809780.39 m e E 364288.86 m; deste, com os seguintes azimute plano e distância: 95°13'50.58" e 4.86; até o vértice Pt18, de coordenadas N 9809779.94 m e E 364293.70 m; deste, com os seguintes azimute plano e distância: 95°13'50.42" e 3.89; até o vértice Pt19, de coordenadas N 9809779.59 m e E 364297.58 m; deste, com os seguintes azimute plano e distância: 95°13'53.37" e 2.91; até o vértice Pt20, de coordenadas N 9809779.32 m e E 364300.48 m; deste, com os seguintes azimute plano e distância: 117°38'0.85" e 5.21; até o vértice Pt21, de coordenadas N 9809776.91 m e E 364305.09 m; deste, com os seguintes azimute plano e distância: 133°13'3.20" e 4.84; até o vértice Pt22, de coordenadas N 9809773.59 m e E 364308.62 m; deste, com os seguintes azimute plano e

distância:117°15'27.73" e 5.20; até o vértice Pt23, de coordenadas N 9809771.21 m e E 364313.24 m; deste, , com os seguintes azimute plano e distância:113°41'29.88" e 6.10; até o vértice Pt24, de coordenadas N 9809768.76 m e E 364318.83 m; deste, , com os seguintes azimute plano e distância:109°02'20.50" e 3.98; até o vértice Pt25, de coordenadas N 9809767.46 m e E 364322.59 m; deste, , com os seguintes azimute plano e distância:106°09'52.68" e 4.92; até o vértice Pt26, de coordenadas N 9809766.09 m e E 364327.31 m; deste, , com os seguintes azimute plano e distância:94°21'3.22" e 1.95; até o vértice Pt27, de coordenadas N 9809765.95 m e E 364329.25 m; deste, , com os seguintes azimute plano e distância:104°13'21.43" e 5.86; até o vértice Pt28, de coordenadas N 9809764.50 m e E 364334.94 m; deste, , com os seguintes azimute plano e distância:94°20'51.51" e 5.83; até o vértice Pt29, de coordenadas N 9809764.06 m e E 364340.75 m; deste, , com os seguintes azimute plano e distância:94°20'48.82" e 3.88; até o vértice Pt30, de coordenadas N 9809763.77 m e E 364344.62 m; deste, , com os seguintes azimute plano e distância:94°20'50.83" e 1.94; até o vértice Pt31, de coordenadas N 9809763.62 m e E 364346.55 m; deste, , com os seguintes azimute plano e distância:104°34'8.55" e 5.82; até o vértice Pt32, de coordenadas N 9809762.16 m e E 364352.18 m; deste, , com os seguintes azimute plano e distância:106°40'52.32" e 4.86; até o vértice Pt33, de coordenadas N 9809760.76 m e E 364356.84 m; deste, , com os seguintes azimute plano e distância:94°38'32.67" e 3.85; até o vértice Pt34, de coordenadas N 9809760.45 m e E 364360.68 m; deste, , com os seguintes azimute plano e distância:95°25'56.19" e 3.80; até o vértice Pt35, de coordenadas N 9809760.09 m e E 364364.46 m; deste, , com os seguintes azimute plano e distância:105°48'51.58" e 5.71; até o vértice Pt36, de coordenadas N 9809758.54 m e E 364369.95 m; deste, , com os seguintes azimute plano e distância:125°13'25.09" e 2.09; até o vértice Pt37, de coordenadas N 9809757.33 m e E 364371.66 m; deste, , com os seguintes azimute plano e distância:95°16'24.78" e 6.63; até o vértice Pt38, de coordenadas N 9809756.72 m e E 364378.26 m; deste, , com os seguintes azimute plano e distância:116°00'45.65" e 2.94; até o vértice Pt39, de coordenadas N 9809755.43 m e E 364380.90 m; deste, , com os seguintes azimute plano e distância:116°00'42.19" e 5.86; até o vértice Pt40, de coordenadas N 9809752.87 m e E 364386.16 m; deste, , com os seguintes azimute plano e distância:125°18'51.60" e 4.13; até o vértice Pt41, de coordenadas N 9809750.48 m e E 364389.54 m; deste, , com os seguintes azimute plano e distância:110°58'34.71" e 3.81; até o vértice Pt42, de coordenadas N 9809749.11 m e E 364393.09 m; deste, , com os seguintes azimute plano e distância:125°19'51.59" e 4.11; até o vértice Pt43, de coordenadas N 9809746.73 m e E 364396.45 m; deste, , com os seguintes azimute plano e distância:125°19'52.58" e 4.10; até o vértice Pt44, de coordenadas N 9809744.36 m e E 364399.79 m; deste, , com os seguintes azimute plano e distância:116°42'48.38" e 95.26; até o vértice Pt45, de coordenadas N 9809701.54 m e E 364484.89 m; deste, , com os seguintes azimute plano e distância:120°36'34.37" e 36.13; até o vértice Pt46, de coordenadas N 9809683.14 m e E 364515.98 m; deste, , com os seguintes azimute plano e distância:113°09'34.71" e 29.24; até o vértice Pt47, de coordenadas N 9809671.64 m e E 364542.87 m; deste, , com os seguintes azimute plano e distância:114°27'11.54" e 25.37; até o vértice Pt48, de coordenadas N 9809661.14 m e E 364565.96 m; deste, , com os seguintes azimute plano e distância:122°46'3.19" e 24.13; até o vértice Pt49, de coordenadas N 9809648.08 m e E 364586.25 m; deste, , com os seguintes azimute plano e distância:120°52'53.94" e 26.62; até o vértice Pt50, de coordenadas N 9809634.42 m e E 364609.10 m; deste, , com os seguintes azimute plano e distância:125°32'4.69" e 30.97; até o vértice Pt51, de coordenadas N 9809616.42 m e E 364634.30 m; deste, , com os seguintes azimute plano e distância:130°45'15.87" e 40.58; até o vértice Pt52, de coordenadas N 9809589.93 m e E 364665.04 m; deste, , com os seguintes azimute plano e distância:134°34'40.30" e 19.66; até o vértice Pt53, de coordenadas N 9809576.13 m e E 364679.04 m; deste, , com os seguintes azimute plano e distância:123°48'27.65" e 16.14; até o vértice Pt54, de

coordenadas N 9809567.15 m e E 364692.45 m; deste, , com os seguintes azimute plano e distância:116°13'16.76" e 9.16; até o vértice Pt55, de coordenadas N 9809563.10 m e E 364700.67 m; deste, , com os seguintes azimute plano e distância:123°39'50.88" e 203.04; até o vértice Pt56, de coordenadas N 9809450.55 m e E 364869.66 m; deste, , com os seguintes azimute plano e distância:226°11'55.67" e 8.45; até o vértice Pt57, de coordenadas N 9809444.70 m e E 364863.56 m; deste, , com os seguintes azimute plano e distância:208°00'11.88" e 1.55; até o vértice Pt58, de coordenadas N 9809443.33 m e E 364862.83 m; deste, , com os seguintes azimute plano e distância:202°12'44.48" e 2.47; até o vértice Pt59, de coordenadas N 9809441.04 m e E 364861.89 m; deste, , com os seguintes azimute plano e distância:204°26'41.02" e 2.00; até o vértice Pt60, de coordenadas N 9809439.22 m e E 364861.07 m; deste, , com os seguintes azimute plano e distância:214°36'29.74" e 2.17; até o vértice Pt61, de coordenadas N 9809437.44 m e E 364859.84 m; deste, , com os seguintes azimute plano e distância:214°36'33.68" e 2.16; até o vértice Pt62, de coordenadas N 9809435.67 m e E 364858.61 m; deste, , com os seguintes azimute plano e distância:204°23'25.22" e 1.97; até o vértice Pt63, de coordenadas N 9809433.88 m e E 364857.80 m; deste, , com os seguintes azimute plano e distância:214°37'53.22" e 2.14; até o vértice Pt64, de coordenadas N 9809432.12 m e E 364856.59 m; deste, , com os seguintes azimute plano e distância:214°37'50.52" e 2.13; até o vértice Pt65, de coordenadas N 9809430.37 m e E 364855.38 m; deste, , com os seguintes azimute plano e distância:204°20'7.95" e 1.94; até o vértice Pt66, de coordenadas N 9809428.61 m e E 364854.58 m; deste, , com os seguintes azimute plano e distância:214°39'14.39" e 2.10; até o vértice Pt67, de coordenadas N 9809426.87 m e E 364853.39 m; deste, , com os seguintes azimute plano e distância:223°08'57.55" e 2.33; até o vértice Pt68, de coordenadas N 9809425.17 m e E 364851.79 m; deste, , com os seguintes azimute plano e distância:220°30'38.84" e 1.68; até o vértice Pt69, de coordenadas N 9809423.90 m e E 364850.70 m; deste, , com os seguintes azimute plano e distância:214°37'9.50" e 2.08; até o vértice Pt70, de coordenadas N 9809422.19 m e E 364849.52 m; deste, , com os seguintes azimute plano e distância:214°37'6.01" e 2.07; até o vértice Pt71, de coordenadas N 9809420.49 m e E 364848.35 m; deste, , com os seguintes azimute plano e distância:230°03'22.62" e 1.92; até o vértice Pt72, de coordenadas N 9809419.26 m e E 364846.87 m; deste, , com os seguintes azimute plano e distância:214°35'5.96" e 2.05; até o vértice Pt73, de coordenadas N 9809417.57 m e E 364845.71 m; deste, , com os seguintes azimute plano e distância:214°35'6.12" e 2.04; até o vértice Pt74, de coordenadas N 9809415.89 m e E 364844.55 m; deste, , com os seguintes azimute plano e distância:214°35'6.60" e 2.03; até o vértice Pt75, de coordenadas N 9809414.22 m e E 364843.40 m; deste, , com os seguintes azimute plano e distância:218°16'11.62" e 2.63; até o vértice Pt76, de coordenadas N 9809412.16 m e E 364841.77 m; deste, , com os seguintes azimute plano e distância:201°37'37.45" e 2.26; até o vértice Pt77, de coordenadas N 9809410.06 m e E 364840.94 m; deste, , com os seguintes azimute plano e distância:220°36'35.18" e 1.61; até o vértice Pt78, de coordenadas N 9809408.84 m e E 364839.89 m; deste, , com os seguintes azimute plano e distância:210°34'4.97" e 2.39; até o vértice Pt79, de coordenadas N 9809406.78 m e E 364838.68 m; deste, , com os seguintes azimute plano e distância:214°36'28.94" e 1.98; até o vértice Pt80, de coordenadas N 9809405.15 m e E 364837.56 m; deste, , com os seguintes azimute plano e distância:214°36'29.40" e 1.97; até o vértice Pt81, de coordenadas N 9809403.53 m e E 364836.44 m; deste, , com os seguintes azimute plano e distância:218°20'45.29" e 2.55; até o vértice Pt82, de coordenadas N 9809401.53 m e E 364834.86 m; deste, , com os seguintes azimute plano e distância:214°35'46.65" e 1.95; até o vértice Pt83, de coordenadas N 9809399.93 m e E 364833.75 m; deste, , com os seguintes azimute plano e distância:220°40'56.92" e 1.56; até o vértice Pt84, de coordenadas N 9809398.75 m e E 364832.73 m; deste, , com os seguintes azimute plano e distância:220°40'56.32" e 1.56; até o vértice Pt85, de coordenadas N 9809397.56 m e E 364831.72

m; deste, , com os seguintes azimute plano e distância:218°20'45.17" e 2.51; até o vértice Pt86, de coordenadas N 9809395.60 m e E 364830.16 m; deste, , com os seguintes azimute plano e distância:230°27'48.83" e 1.80; até o vértice Pt87, de coordenadas N 9809394.45 m e E 364828.77 m; deste, , com os seguintes azimute plano e distância:237°37'52.70" e 2.10; até o vértice Pt88, de coordenadas N 9809393.33 m e E 364827.00 m; deste, , com os seguintes azimute plano e distância:237°37'47.33" e 2.09; até o vértice Pt89, de coordenadas N 9809392.21 m e E 364825.23 m; deste, , com os seguintes azimute plano e distância:230°26'3.71" e 1.78; até o vértice Pt90, de coordenadas N 9809391.07 m e E 364823.86 m; deste, , com os seguintes azimute plano e distância:237°38'32.27" e 2.08; até o vértice Pt91, de coordenadas N 9809389.96 m e E 364822.11 m; deste, , com os seguintes azimute plano e distância:258°24'24.76" e 1.65; até o vértice Pt92, de coordenadas N 9809389.63 m e E 364820.49 m; deste, , com os seguintes azimute plano e distância:230°05'39.51" e 1.81; até o vértice Pt93, de coordenadas N 9809388.47 m e E 364819.10 m; deste, , com os seguintes azimute plano e distância:246°18'21.34" e 1.85; até o vértice Pt94, de coordenadas N 9809387.72 m e E 364817.40 m; deste, , com os seguintes azimute plano e distância:246°18'22.45" e 1.85; até o vértice Pt95, de coordenadas N 9809386.98 m e E 364815.71 m; deste, , com os seguintes azimute plano e distância:223°00'47.42" e 2.11; até o vértice Pt96, de coordenadas N 9809385.44 m e E 364814.27 m; deste, , com os seguintes azimute plano e distância:230°02'29.28" e 2.37; até o vértice Pt97, de coordenadas N 9809383.92 m e E 364812.46 m; deste, , com os seguintes azimute plano e distância:229°59'50.64" e 2.37; até o vértice Pt98, de coordenadas N 9809382.40 m e E 364810.64 m; deste, , com os seguintes azimute plano e distância:222°56'42.86" e 2.08; até o vértice Pt99, de coordenadas N 9809380.87 m e E 364809.22 m; deste, , com os seguintes azimute plano e distância:237°08'40.74" e 2.06; até o vértice Pt100, de coordenadas N 9809379.75 m e E 364807.50 m; deste, , com os seguintes azimute plano e distância:222°54'32.49" e 2.06; até o vértice Pt101, de coordenadas N 9809378.24 m e E 364806.09 m; deste, , com os seguintes azimute plano e distância:240°00'14.63" e 1.47; até o vértice Pt102, de coordenadas N 9809377.51 m e E 364804.82 m; deste, , com os seguintes azimute plano e distância:240°00'13.08" e 1.46; até o vértice Pt103, de coordenadas N 9809376.78 m e E 364803.55 m; deste, , com os seguintes azimute plano e distância:217°39'32.27" e 2.37; até o vértice Pt104, de coordenadas N 9809374.90 m e E 364802.10 m; deste, , com os seguintes azimute plano e distância:222°51'44.13" e 2.03; até o vértice Pt105, de coordenadas N 9809373.41 m e E 364800.72 m; deste, , com os seguintes azimute plano e distância:222°51'44.91" e 2.02; até o vértice Pt106, de coordenadas N 9809371.93 m e E 364799.35 m; deste, , com os seguintes azimute plano e distância:222°51'43.24" e 2.01; até o vértice Pt107, de coordenadas N 9809370.46 m e E 364797.99 m; deste, , com os seguintes azimute plano e distância:206°19'51.70" e 1.25; até o vértice Pt108, de coordenadas N 9809369.34 m e E 364797.43 m; deste, , com os seguintes azimute plano e distância:217°38'7.67" e 2.31; até o vértice Pt109, de coordenadas N 9809367.51 m e E 364796.02 m; deste, , com os seguintes azimute plano e distância:222°54'13.76" e 1.98; até o vértice Pt110, de coordenadas N 9809366.06 m e E 364794.67 m; deste, , com os seguintes azimute plano e distância:217°37'16.84" e 2.29; até o vértice Pt111, de coordenadas N 9809364.25 m e E 364793.28 m; deste, , com os seguintes azimute plano e distância:213°38'46.11" e 1.74; até o vértice Pt112, de coordenadas N 9809362.80 m e E 364792.31 m; deste, , com os seguintes azimute plano e distância:206°11'12.37" e 1.21; até o vértice Pt113, de coordenadas N 9809361.72 m e E 364791.78 m; deste, , com os seguintes azimute plano e distância:209°17'56.48" e 2.06; até o vértice Pt114, de coordenadas N 9809359.92 m e E 364790.77 m; deste, , com os seguintes azimute plano e distância:202°03'5.53" e 1.55; até o vértice Pt115, de coordenadas N 9809358.48 m e E 364790.19 m; deste, , com os seguintes azimute plano e distância:217°42'21.79" e 2.23; até o vértice Pt116, de coordenadas N 9809356.71 m e E 364788.82 m; deste, , com os seguintes azimute plano e

distância:201°59'54.08" e 1.54; até o vértice Ptl17, de coordenadas N 9809355.29 m e E 364788.25 m; deste, , com os seguintes azimuth plano e distância:209°18'15.56" e 2.02; até o vértice Ptl18, de coordenadas N 9809353.53 m e E 364787.26 m; deste, , com os seguintes azimuth plano e distância:188°14'33.44" e 1.08; até o vértice Ptl19, de coordenadas N 9809352.46 m e E 364787.10 m; deste, , com os seguintes azimuth plano e distância:213°45'45.28" e 1.67; até o vértice Ptl20, de coordenadas N 9809351.07 m e E 364786.17 m; deste, , com os seguintes azimuth plano e distância:199°20'30.51" e 1.85; até o vértice Ptl21, de coordenadas N 9809349.32 m e E 364785.56 m; deste, , com os seguintes azimuth plano e distância:213°48'1.94" e 1.65; até o vértice Ptl22, de coordenadas N 9809347.94 m e E 364784.64 m; deste, , com os seguintes azimuth plano e distância:201°55'55.55" e 1.49; até o vértice Ptl23, de coordenadas N 9809346.56 m e E 364784.08 m; deste, , com os seguintes azimuth plano e distância:217°54'18.41" e 2.15; até o vértice Ptl24, de coordenadas N 9809344.87 m e E 364782.76 m; deste, , com os seguintes azimuth plano e distância:187°51'37.88" e 1.39; até o vértice Ptl25, de coordenadas N 9809343.49 m e E 364782.57 m; deste, , com os seguintes azimuth plano e distância:201°53'37.80" e 1.47; até o vértice Ptl26, de coordenadas N 9809342.13 m e E 364782.03 m; deste, , com os seguintes azimuth plano e distância:201°53'38.95" e 1.46; até o vértice Ptl27, de coordenadas N 9809340.77 m e E 364781.48 m; deste, , com os seguintes azimuth plano e distância:201°53'36.78" e 1.45; até o vértice Ptl28, de coordenadas N 9809339.42 m e E 364780.94 m; deste, , com os seguintes azimuth plano e distância:206°10'45.66" e 1.12; até o vértice Ptl29, de coordenadas N 9809338.42 m e E 364780.45 m; deste, , com os seguintes azimuth plano e distância:174°27'46.30" e 32.91; até o vértice Ptl30, de coordenadas N 9809305.66 m e E 364783.62 m; deste, , com os seguintes azimuth plano e distância:174°10'51.92" e 2.81; até o vértice Ptl31, de coordenadas N 9809302.86 m e E 364783.91 m; deste, , com os seguintes azimuth plano e distância:156°05'6.84" e 4.07; até o vértice Ptl32, de coordenadas N 9809299.14 m e E 364785.56 m; deste, , com os seguintes azimuth plano e distância:171°08'16.08" e 4.68; até o vértice Ptl33, de coordenadas N 9809294.52 m e E 364786.28 m; deste, , com os seguintes azimuth plano e distância:174°14'27.07" e 2.77; até o vértice Ptl34, de coordenadas N 9809291.76 m e E 364786.56 m; deste, , com os seguintes azimuth plano e distância:162°11'24.64" e 4.81; até o vértice Ptl35, de coordenadas N 9809287.18 m e E 364788.03 m; deste, , com os seguintes azimuth plano e distância:190°03'8.79" e 4.60; até o vértice Ptl36, de coordenadas N 9809282.65 m e E 364787.23 m; deste, , com os seguintes azimuth plano e distância:155°54'24.04" e 3.97; até o vértice Ptl37, de coordenadas N 9809279.02 m e E 364788.85 m; deste, , com os seguintes azimuth plano e distância:173°59'24.18" e 5.37; até o vértice Ptl38, de coordenadas N 9809273.68 m e E 364789.41 m; deste, , com os seguintes azimuth plano e distância:177°42'13.56" e 3.51; até o vértice Ptl39, de coordenadas N 9809270.18 m e E 364789.55 m; deste, , com os seguintes azimuth plano e distância:165°36'15.99" e 3.59; até o vértice Ptl40, de coordenadas N 9809266.70 m e E 364790.44 m; deste, , com os seguintes azimuth plano e distância:170°21'56.76" e 4.39; até o vértice Ptl41, de coordenadas N 9809262.36 m e E 364791.18 m; deste, , com os seguintes azimuth plano e distância:165°35'28.76" e 3.56; até o vértice Ptl42, de coordenadas N 9809258.92 m e E 364792.06 m; deste, , com os seguintes azimuth plano e distância:165°35'29.51" e 3.54; até o vértice Ptl43, de coordenadas N 9809255.49 m e E 364792.95 m; deste, , com os seguintes azimuth plano e distância:180°18'59.90" e 4.27; até o vértice Ptl44, de coordenadas N 9809251.21 m e E 364792.92 m; deste, , com os seguintes azimuth plano e distância:177°48'24.59" e 3.40; até o vértice Ptl45, de coordenadas N 9809247.81 m e E 364793.05 m; deste, , com os seguintes azimuth plano e distância:190°16'10.04" e 3.44; até o vértice Ptl46, de coordenadas N 9809244.43 m e E 364792.44 m; deste, , com os seguintes azimuth plano e distância:177°46'38.67" e 3.37; até o vértice Ptl47, de coordenadas N 9809241.06 m e E 364792.57 m; deste, , com os seguintes azimuth plano e distância:177°46'39.50" e 3.35; até o vértice Ptl48, de

coordenadas N 9809237.71 m e E 364792.70 m; deste, , com os seguintes azimute plano e distância:173°34'44.00" e 2.52; até o vértice Pt149, de coordenadas N 9809235.21 m e E 364792.98 m; deste, , com os seguintes azimute plano e distância:180°15'11.38" e 4.14; até o vértice Pt150, de coordenadas N 9809231.06 m e E 364792.96 m; deste, , com os seguintes azimute plano e distância:190°12'53.73" e 4.16; até o vértice Pt151, de coordenadas N 9809226.96 m e E 364792.22 m; deste, , com os seguintes azimute plano e distância:190°12'56.84" e 4.14; até o vértice Pt152, de coordenadas N 9809222.89 m e E 364791.49 m; deste, , com os seguintes azimute plano e distância:190°12'54.56" e 4.94; até o vértice Pt153, de coordenadas N 9809218.03 m e E 364790.61 m; deste, , com os seguintes azimute plano e distância:190°12'54.57" e 4.09; até o vértice Pt154, de coordenadas N 9809214.01 m e E 364789.89 m; deste, , com os seguintes azimute plano e distância:190°12'55.45" e 4.06; até o vértice Pt155, de coordenadas N 9809210.01 m e E 364789.17 m; deste, , com os seguintes azimute plano e distância:190°12'53.90" e 3.23; até o vértice Pt156, de coordenadas N 9809206.82 m e E 364788.59 m; deste, , com os seguintes azimute plano e distância:190°12'55.05" e 4.82; até o vértice Pt157, de coordenadas N 9809202.08 m e E 364787.74 m; deste, , com os seguintes azimute plano e distância:190°13'49.63" e 4.79; até o vértice Pt158, de coordenadas N 9809197.36 m e E 364786.89 m; deste, , com os seguintes azimute plano e distância:190°21'27.28" e 3.19; até o vértice Pt159, de coordenadas N 9809194.22 m e E 364786.31 m; deste, , com os seguintes azimute plano e distância:190°21'27.29" e 3.18; até o vértice Pt160, de coordenadas N 9809191.09 m e E 364785.74 m; deste, , com os seguintes azimute plano e distância:212°42'35.67" e 3.68; até o vértice Pt161, de coordenadas N 9809188.00 m e E 364783.76 m; deste, , com os seguintes azimute plano e distância:202°21'21.75" e 3.34; até o vértice Pt162, de coordenadas N 9809184.91 m e E 364782.49 m; deste, , com os seguintes azimute plano e distância:206°01'38.70" e 2.56; até o vértice Pt163, de coordenadas N 9809182.61 m e E 364781.36 m; deste, , com os seguintes azimute plano e distância:200°02'52.95" e 4.07; até o vértice Pt164, de coordenadas N 9809178.78 m e E 364779.96 m; deste, , com os seguintes azimute plano e distância:218°39'36.08" e 2.91; até o vértice Pt165, de coordenadas N 9809176.51 m e E 364778.15 m; deste, , com os seguintes azimute plano e distância:200°00'30.18" e 4.03; até o vértice Pt166, de coordenadas N 9809172.72 m e E 364776.77 m; deste, , com os seguintes azimute plano e distância:202°19'44.37" e 3.26; até o vértice Pt167, de coordenadas N 9809169.71 m e E 364775.53 m; deste, , com os seguintes azimute plano e distância:208°51'49.40" e 4.27; até o vértice Pt168, de coordenadas N 9809165.97 m e E 364773.47 m; deste, , com os seguintes azimute plano e distância:212°50'30.68" e 3.53; até o vértice Pt169, de coordenadas N 9809163.00 m e E 364771.55 m; deste, , com os seguintes azimute plano e distância:208°51'11.57" e 4.22; até o vértice Pt170, de coordenadas N 9809159.30 m e E 364769.52 m; deste, , com os seguintes azimute plano e distância:221°28'53.30" e 3.90; até o vértice Pt171, de coordenadas N 9809156.38 m e E 364766.93 m; deste, , com os seguintes azimute plano e distância:216°33'48.28" e 4.46; até o vértice Pt172, de coordenadas N 9809152.79 m e E 364764.27 m; deste, , com os seguintes azimute plano e distância:212°47'56.07" e 5.09; até o vértice Pt173, de coordenadas N 9809148.52 m e E 364761.52 m; deste, , com os seguintes azimute plano e distância:218°54'50.28" e 2.73; até o vértice Pt174, de coordenadas N 9809146.39 m e E 364759.80 m; deste, , com os seguintes azimute plano e distância:212°47'15.69" e 3.36; até o vértice Pt175, de coordenadas N 9809143.57 m e E 364757.98 m; deste, , com os seguintes azimute plano e distância:216°34'51.64" e 4.37; até o vértice Pt176, de coordenadas N 9809140.06 m e E 364755.38 m; deste, , com os seguintes azimute plano e distância:216°34'52.65" e 4.34; até o vértice Pt177, de coordenadas N 9809136.57 m e E 364752.79 m; deste, , com os seguintes azimute plano e distância:216°34'51.24" e 4.32; até o vértice Pt178, de coordenadas N 9809133.10 m e E 364750.21 m; deste, , com os seguintes azimute plano e distância:212°45'15.54" e 3.29; até o vértice Pt179, de coordenadas N 9809130.33 m e E 364748.43

m; deste, , com os seguintes azimute plano e distância:221°43'26.47" e 3.67; até o vértice Pt180, de coordenadas N 9809127.59 m e E 364745.99 m; deste, , com os seguintes azimute plano e distância:205°32'56.53" e 2.29; até o vértice Pt181, de coordenadas N 9809125.53 m e E 364745.00 m; deste, , com os seguintes azimute plano e distância:212°44'0.61" e 4.82; até o vértice Pt182, de coordenadas N 9809121.47 m e E 364742.40 m; deste, , com os seguintes azimute plano e distância:212°44'0.42" e 3.20; até o vértice Pt183, de coordenadas N 9809118.78 m e E 364740.67 m; deste, , com os seguintes azimute plano e distância:205°27'27.37" e 2.24; até o vértice Pt184, de coordenadas N 9809116.76 m e E 364739.70 m; deste, , com os seguintes azimute plano e distância:198°58'44.10" e 3.57; até o vértice Pt185, de coordenadas N 9809113.39 m e E 364738.54 m; deste, , com os seguintes azimute plano e distância:212°46'34.75" e 3.16; até o vértice Pt186, de coordenadas N 9809110.73 m e E 364736.83 m; deste, , com os seguintes azimute plano e distância:208°29'57.71" e 3.78; até o vértice Pt187, de coordenadas N 9809107.41 m e E 364735.03 m; deste, , com os seguintes azimute plano e distância:201°25'59.39" e 2.86; até o vértice Pt188, de coordenadas N 9809104.75 m e E 364733.99 m; deste, , com os seguintes azimute plano e distância:198°55'3.33" e 3.50; até o vértice Pt189, de coordenadas N 9809101.44 m e E 364732.85 m; deste, , com os seguintes azimute plano e distância:188°14'4.73" e 2.69; até o vértice Pt190, de coordenadas N 9809098.78 m e E 364732.47 m; deste, , com os seguintes azimute plano e distância:198°56'18.31" e 3.47; até o vértice Pt191, de coordenadas N 9809095.50 m e E 364731.34 m; deste, , com os seguintes azimute plano e distância:201°28'16.49" e 2.80; até o vértice Pt192, de coordenadas N 9809092.89 m e E 364730.31 m; deste, , com os seguintes azimute plano e distância:188°10'48.13" e 2.65; até o vértice Pt193, de coordenadas N 9809090.26 m e E 364729.94 m; deste, , com os seguintes azimute plano e distância:188°10'51.67" e 3.30; até o vértice Pt194, de coordenadas N 9809086.99 m e E 364729.47 m; deste, , com os seguintes azimute plano e distância:188°10'50.86" e 1.97; até o vértice Pt195, de coordenadas N 9809085.04 m e E 364729.19 m; deste, , com os seguintes azimute plano e distância:188°10'50.43" e 3.28; até o vértice Pt196, de coordenadas N 9809081.80 m e E 364728.72 m; deste, , com os seguintes azimute plano e distância:188°19'26.09" e 3.27; até o vértice Pt197, de coordenadas N 9809078.56 m e E 364728.25 m; deste, , com os seguintes azimute plano e distância:188°26'29.95" e 3.27; até o vértice Pt198, de coordenadas N 9809075.32 m e E 364727.77 m; deste, , com os seguintes azimute plano e distância:188°26'29.73" e 1.95; até o vértice Pt199, de coordenadas N 9809073.39 m e E 364727.48 m; deste, , com os seguintes azimute plano e distância:188°26'32.71" e 3.89; até o vértice Pt200, de coordenadas N 9809069.54 m e E 364726.91 m; deste, , com os seguintes azimute plano e distância:188°26'33.12" e 3.22; até o vértice Pt201, de coordenadas N 9809066.35 m e E 364726.43 m; deste, , com os seguintes azimute plano e distância:188°26'31.71" e 3.21; até o vértice Pt202, de coordenadas N 9809063.18 m e E 364725.96 m; deste, , com os seguintes azimute plano e distância:188°25'55.70" e 2.55; até o vértice Pt203, de coordenadas N 9809060.66 m e E 364725.59 m; deste, , com os seguintes azimute plano e distância:188°19'49.90" e 3.17; até o vértice Pt204, de coordenadas N 9809057.52 m e E 364725.13 m; deste, , com os seguintes azimute plano e distância:188°19'50.67" e 3.78; até o vértice Pt205, de coordenadas N 9809053.78 m e E 364724.58 m; deste, , com os seguintes azimute plano e distância:201°57'16.42" e 2.65; até o vértice Pt206, de coordenadas N 9809051.32 m e E 364723.59 m; deste, , com os seguintes azimute plano e distância:188°18'10.25" e 3.74; até o vértice Pt207, de coordenadas N 9809047.61 m e E 364723.05 m; deste, , com os seguintes azimute plano e distância:201°59'38.04" e 2.62; até o vértice Pt208, de coordenadas N 9809045.18 m e E 364722.07 m; deste, , com os seguintes azimute plano e distância:199°22'50.15" e 3.22; até o vértice Pt209, de coordenadas N 9809042.15 m e E 364721.00 m; deste, , com os seguintes azimute plano e distância:188°14'46.31" e 2.46; até o vértice Pt210, de coordenadas N 9809039.71 m e E 364720.65 m; deste, , com os seguintes azimute plano e

distância:199°24'7.95" e 3.19; até o vértice Pt211, de coordenadas N 9809036.70 m e E 364719.59 m; deste, , com os seguintes azimute plano e distância:202°01'56.02" e 2.58; até o vértice Pt212, de coordenadas N 9809034.31 m e E 364718.62 m; deste, , com os seguintes azimute plano e distância:199°23'47.73" e 3.16; até o vértice Pt213, de coordenadas N 9809031.33 m e E 364717.57 m; deste, , com os seguintes azimute plano e distância:206°15'9.52" e 1.97; até o vértice Pt214, de coordenadas N 9809029.56 m e E 364716.70 m; deste, , com os seguintes azimute plano e distância:213°54'27.66" e 2.81; até o vértice Pt215, de coordenadas N 9809027.22 m e E 364715.13 m; deste, , com os seguintes azimute plano e distância:199°21'16.86" e 3.12; até o vértice Pt216, de coordenadas N 9809024.28 m e E 364714.09 m; deste, , com os seguintes azimute plano e distância:202°00'45.12" e 2.52; até o vértice Pt217, de coordenadas N 9809021.94 m e E 364713.15 m; deste, , com os seguintes azimute plano e distância:197°31'47.57" e 3.68; até o vértice Pt218, de coordenadas N 9809018.43 m e E 364712.04 m; deste, , com os seguintes azimute plano e distância:202°01'31.75" e 2.50; até o vértice Pt219, de coordenadas N 9809016.11 m e E 364711.10 m; deste, , com os seguintes azimute plano e distância:209°31'7.68" e 3.29; até o vértice Pt220, de coordenadas N 9809013.25 m e E 364709.48 m; deste, , com os seguintes azimute plano e distância:202°00'22.54" e 2.48; até o vértice Pt221, de coordenadas N 9809010.95 m e E 364708.55 m; deste, , com os seguintes azimute plano e distância:218°11'15.38" e 3.58; até o vértice Pt222, de coordenadas N 9809008.14 m e E 364706.34 m; deste, , com os seguintes azimute plano e distância:201°57'39.91" e 2.46; até o vértice Pt223, de coordenadas N 9809005.86 m e E 364705.42 m; deste, , com os seguintes azimute plano e distância:214°02'47.50" e 2.70; até o vértice Pt224, de coordenadas N 9809003.62 m e E 364703.91 m; deste, , com os seguintes azimute plano e distância:220°44'16.26" e 2.18; até o vértice Pt225, de coordenadas N 9809001.97 m e E 364702.48 m; deste, , com os seguintes azimute plano e distância:213°59'15.47" e 2.67; até o vértice Pt226, de coordenadas N 9808999.75 m e E 364700.99 m; deste, , com os seguintes azimute plano e distância:206°05'32.93" e 1.86; até o vértice Pt227, de coordenadas N 9808998.08 m e E 364700.17 m; deste, , com os seguintes azimute plano e distância:236°13'48.43" e 35.55; até o vértice Pt228, de coordenadas N 9808978.32 m e E 364670.61 m; deste, , com os seguintes azimute plano e distância:217°57'11.25" e 10.28; até o vértice Pt229, de coordenadas N 9808970.21 m e E 364664.29 m; deste, , com os seguintes azimute plano e distância:197°43'8.31" e 8.60; até o vértice Pt230, de coordenadas N 9808962.01 m e E 364661.67 m; deste, , com os seguintes azimute plano e distância:185°22'30.19" e 10.34; até o vértice Pt231, de coordenadas N 9808951.72 m e E 364660.70 m; deste, , com os seguintes azimute plano e distância:215°14'34.55" e 7.34; até o vértice Pt232, de coordenadas N 9808945.72 m e E 364656.47 m; deste, , com os seguintes azimute plano e distância:195°19'5.08" e 10.51; até o vértice Pt233, de coordenadas N 9808935.59 m e E 364653.69 m; deste, , com os seguintes azimute plano e distância:185°13'56.89" e 10.12; até o vértice Pt234, de coordenadas N 9808925.51 m e E 364652.77 m; deste, , com os seguintes azimute plano e distância:171°59'12.24" e 8.03; até o vértice Pt235, de coordenadas N 9808917.55 m e E 364653.89 m; deste, , com os seguintes azimute plano e distância:160°15'11.11" e 8.60; até o vértice Pt236, de coordenadas N 9808909.46 m e E 364656.79 m; deste, , com os seguintes azimute plano e distância:172°20'41.31" e 8.09; até o vértice Pt237, de coordenadas N 9808901.44 m e E 364657.87 m; deste, , com os seguintes azimute plano e distância:150°17'25.37" e 9.44; até o vértice Pt238, de coordenadas N 9808893.24 m e E 364662.55 m; deste, , com os seguintes azimute plano e distância:168°15'0.46" e 6.13; até o vértice Pt239, de coordenadas N 9808887.24 m e E 364663.80 m; deste, , com os seguintes azimute plano e distância:156°08'53.94" e 11.05; até o vértice Pt240, de coordenadas N 9808877.13 m e E 364668.26 m; deste, , com os seguintes azimute plano e distância:160°20'45.72" e 8.47; até o vértice Pt241, de coordenadas N 9808869.15 m e E 364671.11 m; deste, , com os seguintes azimute plano e distância:160°18'44.06" e 8.44; até o vértice Pt242, de

coordenadas N 9808861.21 m e E 364673.96 m; deste, , com os seguintes azimute plano e distância:142°23'38.88" e 7.82; até o vértice Pt243, de coordenadas N 9808855.01 m e E 364678.73 m; deste, , com os seguintes azimute plano e distância:161°12'5.49" e 8.56; até o vértice Pt244, de coordenadas N 9808846.91 m e E 364681.49 m; deste, , com os seguintes azimute plano e distância:173°02'7.39" e 8.02; até o vértice Pt245, de coordenadas N 9808838.95 m e E 364682.46 m; deste, , com os seguintes azimute plano e distância:151°02'28.39" e 9.32; até o vértice Pt246, de coordenadas N 9808830.80 m e E 364686.97 m; deste, , com os seguintes azimute plano e distância:173°05'3.08" e 7.95; até o vértice Pt247, de coordenadas N 9808822.90 m e E 364687.93 m; deste, , com os seguintes azimute plano e distância:175°37'5.21" e 9.83; até o vértice Pt248, de coordenadas N 9808813.11 m e E 364688.68 m; deste, , com os seguintes azimute plano e distância:173°04'43.68" e 7.88; até o vértice Pt249, de coordenadas N 9808805.28 m e E 364689.63 m; deste, , com os seguintes azimute plano e distância:161°23'28.66" e 8.41; até o vértice Pt250, de coordenadas N 9808797.31 m e E 364692.31 m; deste, , com os seguintes azimute plano e distância:144°15'12.32" e 10.40; até o vértice Pt251, de coordenadas N 9808788.87 m e E 364698.39 m; deste, , com os seguintes azimute plano e distância:166°45'12.10" e 10.30; até o vértice Pt252, de coordenadas N 9808778.84 m e E 364700.75 m; deste, , com os seguintes azimute plano e distância:173°20'12.13" e 7.78; até o vértice Pt253, de coordenadas N 9808771.12 m e E 364701.65 m; deste, , com os seguintes azimute plano e distância:168°58'20.29" e 5.87; até o vértice Pt254, de coordenadas N 9808765.35 m e E 364702.78 m; deste, , com os seguintes azimute plano e distância:165°46'18.39" e 9.93; até o vértice Pt255, de coordenadas N 9808755.73 m e E 364705.22 m; deste, , com os seguintes azimute plano e distância:161°11'17.67" e 8.16; até o vértice Pt256, de coordenadas N 9808748.01 m e E 364707.85 m; deste, , com os seguintes azimute plano e distância:173°09'35.16" e 7.60; até o vértice Pt257, de coordenadas N 9808740.46 m e E 364708.75 m; deste, , com os seguintes azimute plano e distância:186°29'57.73" e 9.40; até o vértice Pt258, de coordenadas N 9808731.12 m e E 364707.69 m; deste, , com os seguintes azimute plano e distância:166°25'41.79" e 9.92; até o vértice Pt259, de coordenadas N 9808721.47 m e E 364710.02 m; deste, , com os seguintes azimute plano e distância:173°40'36.38" e 7.62; até o vértice Pt260, de coordenadas N 9808713.90 m e E 364710.86 m; deste, , com os seguintes azimute plano e distância:166°24'47.91" e 9.83; até o vértice Pt261, de coordenadas N 9808704.34 m e E 364713.16 m; deste, , com os seguintes azimute plano e distância:161°33'37.40" e 8.02; até o vértice Pt262, de coordenadas N 9808696.73 m e E 364715.70 m; deste, , com os seguintes azimute plano e distância:143°02'43.84" e 7.38; até o vértice Pt263, de coordenadas N 9808690.84 m e E 364720.14 m; deste, , com os seguintes azimute plano e distância:157°01'19.65" e 10.27; até o vértice Pt264, de coordenadas N 9808681.39 m e E 364724.14 m; deste, , com os seguintes azimute plano e distância:153°35'7.58" e 6.24; até o vértice Pt265, de coordenadas N 9808675.80 m e E 364726.92 m; deste, , com os seguintes azimute plano e distância:150°09'27.83" e 8.57; até o vértice Pt266, de coordenadas N 9808668.37 m e E 364731.18 m; deste, , com os seguintes azimute plano e distância:156°07'38.66" e 10.01; até o vértice Pt267, de coordenadas N 9808659.22 m e E 364735.23 m; deste, , com os seguintes azimute plano e distância:172°54'19.35" e 7.16; até o vértice Pt268, de coordenadas N 9808652.11 m e E 364736.12 m; deste, , com os seguintes azimute plano e distância:165°15'44.81" e 9.26; até o vértice Pt269, de coordenadas N 9808643.16 m e E 364738.47 m; deste, , com os seguintes azimute plano e distância:186°31'24.77" e 6.97; até o vértice Pt270, de coordenadas N 9808636.23 m e E 364737.68 m; deste, , com os seguintes azimute plano e distância:229°26'6.18" e 7.36; até o vértice Pt271, de coordenadas N 9808631.45 m e E 364732.09 m; deste, , com os seguintes azimute plano e distância:199°53'9.35" e 7.19; até o vértice Pt272, de coordenadas N 9808624.68 m e E 364729.64 m; deste, , com os seguintes azimute plano e distância:218°21'19.48" e 6.41; até o vértice Pt273, de coordenadas N 9808619.66 m e E 364725.67

m; deste, , com os seguintes azimute plano e distância:200°04'32.60" e 7.35; até o vértice Pt274, de coordenadas N 9808612.76 m e E 364723.15 m; deste, , com os seguintes azimute plano e distância:215°49'40.31" e 10.31; até o vértice Pt275, de coordenadas N 9808604.40 m e E 364717.11 m; deste, , com os seguintes azimute plano e distância:207°16'3.21" e 9.51; até o vértice Pt276, de coordenadas N 9808595.95 m e E 364712.76 m; deste, , com os seguintes azimute plano e distância:221°24'35.05" e 8.74; até o vértice Pt277, de coordenadas N 9808589.40 m e E 364706.98 m; deste, , com os seguintes azimute plano e distância:204°05'22.51" e 5.55; até o vértice Pt278, de coordenadas N 9808584.33 m e E 364704.71 m; deste, , com os seguintes azimute plano e distância:221°27'37.04" e 8.67; até o vértice Pt279, de coordenadas N 9808577.84 m e E 364698.97 m; deste, , com os seguintes azimute plano e distância:229°08'5.92" e 7.33; até o vértice Pt280, de coordenadas N 9808573.04 m e E 364693.43 m; deste, , com os seguintes azimute plano e distância:211°42'18.60" e 7.69; até o vértice Pt281, de coordenadas N 9808566.50 m e E 364689.39 m; deste, , com os seguintes azimute plano e distância:215°52'38.88" e 10.01; até o vértice Pt282, de coordenadas N 9808558.39 m e E 364683.52 m; deste, , com os seguintes azimute plano e distância:239°56'6.10" e 6.15; até o vértice Pt283, de coordenadas N 9808555.31 m e E 364678.20 m; deste, , com os seguintes azimute plano e distância:199°38'31.50" e 6.98; até o vértice Pt284, de coordenadas N 9808548.74 m e E 364675.86 m; deste, , com os seguintes azimute plano e distância:228°57'19.79" e 4.87; até o vértice Pt285, de coordenadas N 9808545.54 m e E 364672.18 m; deste, , com os seguintes azimute plano e distância:211°35'53.31" e 11.50; até o vértice Pt286, de coordenadas N 9808535.74 m e E 364666.16 m; deste, , com os seguintes azimute plano e distância:221°23'36.49" e 8.52; até o vértice Pt287, de coordenadas N 9808529.35 m e E 364660.52 m; deste, , com os seguintes azimute plano e distância:221°23'35.92" e 8.49; até o vértice Pt288, de coordenadas N 9808522.98 m e E 364654.91 m; deste, , com os seguintes azimute plano e distância:211°34'12.21" e 7.56; até o vértice Pt289, de coordenadas N 9808516.54 m e E 364650.95 m; deste, , com os seguintes azimute plano e distância:215°46'15.91" e 9.83; até o vértice Pt290, de coordenadas N 9808508.57 m e E 364645.21 m; deste, , com os seguintes azimute plano e distância:229°12'4.92" e 4.75; até o vértice Pt291, de coordenadas N 9808505.46 m e E 364641.61 m; deste, , com os seguintes azimute plano e distância:215°45'26.44" e 9.77; até o vértice Pt292, de coordenadas N 9808497.54 m e E 364635.91 m; deste, , com os seguintes azimute plano e distância:211°31'55.79" e 7.46; até o vértice Pt293, de coordenadas N 9808491.18 m e E 364632.01 m; deste, , com os seguintes azimute plano e distância:203°40'48.74" e 5.24; até o vértice Pt294, de coordenadas N 9808486.38 m e E 364629.90 m; deste, , com os seguintes azimute plano e distância:206°56'28.75" e 8.91; até o vértice Pt295, de coordenadas N 9808478.44 m e E 364625.87 m; deste, , com os seguintes azimute plano e distância:185°35'33.75" e 6.52; até o vértice Pt296, de coordenadas N 9808471.96 m e E 364625.23 m; deste, , com os seguintes azimute plano e distância:171°41'15.05" e 6.66; até o vértice Pt297, de coordenadas N 9808465.37 m e E 364626.19 m; deste, , com os seguintes azimute plano e distância:174°26'14.63" e 8.22; até o vértice Pt298, de coordenadas N 9808457.18 m e E 364626.99 m; deste, , com os seguintes azimute plano e distância:171°40'51.13" e 6.61; até o vértice Pt299, de coordenadas N 9808450.65 m e E 364627.95 m; deste, , com os seguintes azimute plano e distância:171°40'54.26" e 6.58; até o vértice Pt300, de coordenadas N 9808444.14 m e E 364628.90 m; deste, , com os seguintes azimute plano e distância:185°48'18.59" e 6.43; até o vértice Pt301, de coordenadas N 9808437.74 m e E 364628.25 m; deste, , com os seguintes azimute plano e distância:185°45'36.99" e 9.58; até o vértice Pt302, de coordenadas N 9808428.22 m e E 364627.29 m; deste, , com os seguintes azimute plano e distância:185°41'1.39" e 6.33; até o vértice Pt303, de coordenadas N 9808421.91 m e E 364626.66 m; deste, , com os seguintes azimute plano e distância:185°40'59.87" e 7.89; até o vértice Pt304, de coordenadas N 9808414.07 m e E 364625.88 m; deste, , com os seguintes azimute plano e

distância:185°41'1.81" e 7.85; até o vértice Pt305, de coordenadas N 9808406.25 m e E 364625.10 m; deste, , com os seguintes azimute plano e distância:185°40'59.62" e 7.82; até o vértice Pt306, de coordenadas N 9808398.47 m e E 364624.33 m; deste, , com os seguintes azimute plano e distância:185°47'20.06" e 6.25; até o vértice Pt307, de coordenadas N 9808392.25 m e E 364623.70 m; deste, , com os seguintes azimute plano e distância:185°49'10.46" e 6.24; até o vértice Pt308, de coordenadas N 9808386.04 m e E 364623.06 m; deste, , com os seguintes azimute plano e distância:185°49'13.13" e 7.77; até o vértice Pt309, de coordenadas N 9808378.31 m e E 364622.28 m; deste, , com os seguintes azimute plano e distância:185°49'9.17" e 6.19; até o vértice Pt310, de coordenadas N 9808372.16 m e E 364621.65 m; deste, , com os seguintes azimute plano e distância:185°49'11.42" e 7.70; até o vértice Pt311, de coordenadas N 9808364.50 m e E 364620.87 m; deste, , com os seguintes azimute plano e distância:185°49'11.24" e 7.67; até o vértice Pt312, de coordenadas N 9808356.87 m e E 364620.09 m; deste, , com os seguintes azimute plano e distância:185°49'9.63" e 6.11; até o vértice Pt313, de coordenadas N 9808350.79 m e E 364619.47 m; deste, , com os seguintes azimute plano e distância:185°51'2.58" e 7.61; até o vértice Pt314, de coordenadas N 9808343.22 m e E 364618.69 m; deste, , com os seguintes azimute plano e distância:185°52'52.06" e 6.07; até o vértice Pt315, de coordenadas N 9808337.18 m e E 364618.07 m; deste, , com os seguintes azimute plano e distância:185°52'50.96" e 6.05; até o vértice Pt316, de coordenadas N 9808331.16 m e E 364617.45 m; deste, , com os seguintes azimute plano e distância:185°52'50.20" e 7.53; até o vértice Pt317, de coordenadas N 9808323.67 m e E 364616.68 m; deste, , com os seguintes azimute plano e distância:185°47'32.62" e 7.47; até o vértice Pt318, de coordenadas N 9808316.24 m e E 364615.93 m; deste, , com os seguintes azimute plano e distância:185°44'39.41" e 4.46; até o vértice Pt319, de coordenadas N 9808311.80 m e E 364615.48 m; deste, , com os seguintes azimute plano e distância:195°29'34.17" e 9.09; até o vértice Pt320, de coordenadas N 9808303.04 m e E 364613.05 m; deste, , com os seguintes azimute plano e distância:200°09'14.71" e 6.17; até o vértice Pt321, de coordenadas N 9808297.25 m e E 364610.93 m; deste, , com os seguintes azimute plano e distância:185°41'36.61" e 2.17; até o vértice Pt322, de coordenadas N 9808295.09 m e E 364610.71 m; deste, , com os seguintes azimute plano e distância:292°33'18.93" e 220.46; até o vértice Pt323, de coordenadas N 9808379.65 m e E 364407.11 m; deste, , com os seguintes azimute plano e distância:315°49'49.14" e 77.82; até o vértice Pt324, de coordenadas N 9808435.47 m e E 364352.89 m; deste, , com os seguintes azimute plano e distância:325°49'22.84" e 156.15; até o vértice Pt325, de coordenadas N 9808564.66 m e E 364265.17 m; deste, , com os seguintes azimute plano e distância:213°15'41.14" e 177.38; até o vértice Pt326, de coordenadas N 9808416.33 m e E 364167.89 m; deste, , com os seguintes azimute plano e distância:201°05'32.42" e 119.66; até o vértice Pt327, de coordenadas N 9808304.70 m e E 364124.82 m; deste, , com os seguintes azimute plano e distância:107°42'35.01" e 199.23; até o vértice Pt328, de coordenadas N 9808244.09 m e E 364314.61 m; deste, , com os seguintes azimute plano e distância:181°58'29.76" e 185.11; até o vértice Pt329, de coordenadas N 9808059.09 m e E 364308.23 m; deste, , com os seguintes azimute plano e distância:292°45'3.51" e 214.45; até o vértice Pt330, de coordenadas N 9808142.02 m e E 364110.47 m; deste, , com os seguintes azimute plano e distância:182°00'42.33" e 726.90; até o vértice Pt331, de coordenadas N 9807415.57 m e E 364084.95 m; deste, , com os seguintes azimute plano e distância:216°52'11.63" e 15.95; até o vértice Pt332, de coordenadas N 9807402.81 m e E 364075.38 m; deste, , com os seguintes azimute plano e distância:283°36'51.06" e 105.02; até o vértice Pt333, de coordenadas N 9807427.53 m e E 363973.31 m; deste, , com os seguintes azimute plano e distância:292°39'52.41" e 78.64; até o vértice Pt334, de coordenadas N 9807457.83 m e E 363900.75 m; deste, , com os seguintes azimute plano e distância:293°11'54.93" e 60.73; até o vértice Pt335, de coordenadas N 9807481.75 m e E 363844.93 m; deste, , com os seguintes azimute plano e distância:284°19'21.79" e 38.68; até o vértice Pt336, de

coordenadas N 9807491.32 m e E 363807.45 m; deste, , com os seguintes azimute plano e distância:275°03'24.94" e 56.21; até o vértice Pt337, de coordenadas N 9807496.28 m e E 363751.46 m; deste, , com os seguintes azimute plano e distância:270°35'4.21" e 67.60; até o vértice Pt338, de coordenadas N 9807496.97 m e E 363683.86 m; deste, , com os seguintes azimute plano e distância:267°52'21.53" e 55.69; até o vértice Pt339, de coordenadas N 9807494.90 m e E 363628.21 m; deste, , com os seguintes azimute plano e distância:260°30'55.42" e 30.60; até o vértice Pt340, de coordenadas N 9807489.86 m e E 363598.03 m; deste, , com os seguintes azimute plano e distância:253°36'48.86" e 29.28; até o vértice Pt341, de coordenadas N 9807481.60 m e E 363569.94 m; deste, , com os seguintes azimute plano e distância:245°16'8.90" e 106.37; até o vértice Pt342, de coordenadas N 9807437.10 m e E 363473.33 m; deste, , com os seguintes azimute plano e distância:331°27'20.71" e 330.43; até o vértice Pt343, de coordenadas N 9807727.36 m e E 363315.44 m; deste, , com os seguintes azimute plano e distância:33°04'50.02" e 270.28; até o vértice Pt344, de coordenadas N 9807953.83 m e E 363462.96 m; deste, , com os seguintes azimute plano e distância:338°11'54.93" e 34.35; até o vértice Pt345, de coordenadas N 9807985.73 m e E 363450.20 m; deste, , com os seguintes azimute plano e distância:321°20'24.69" e 40.85; até o vértice Pt346, de coordenadas N 9808017.62 m e E 363424.69 m; deste, , com os seguintes azimute plano e distância:306°12'47.15" e 180.87; até o vértice Pt347, de coordenadas N 9808124.48 m e E 363278.76 m; deste, , com os seguintes azimute plano e distância:32°44'6.81" e 79.63; até o vértice Pt348, de coordenadas N 9808191.46 m e E 363321.82 m; deste, , com os seguintes azimute plano e distância:94°14'48.63" e 323.05; até o vértice Pt349, de coordenadas N 9808167.54 m e E 363643.98 m; deste, , com os seguintes azimute plano e distância:3°04'52.07" e 667.61; até o vértice Pt350, de coordenadas N 9808834.18 m e E 363679.86 m; deste, , com os seguintes azimute plano e distância:270°00'0.00" e 44.66; até o vértice Pt351, de coordenadas N 9808834.18 m e E 363635.21 m; deste, , com os seguintes azimute plano e distância:285°55'3.80" e 453.58; até o vértice Pt352, de coordenadas N 9808958.58 m e E 363199.02 m; deste, , com os seguintes azimute plano e distância:290°39'32.08" e 103.97; até o vértice Pt353, de coordenadas N 9808995.26 m e E 363101.73 m; deste, , com os seguintes azimute plano e distância:280°29'29.32" e 87.59; até o vértice Pt354, de coordenadas N 9809011.21 m e E 363015.61 m; deste, , com os seguintes azimute plano e distância:221°55'38.97" e 472.59; até o vértice Pt355, de coordenadas N 9808659.61 m e E 362699.83 m; deste, , com os seguintes azimute plano e distância:140°15'51.16" e 449.08; até o vértice Pt356, de coordenadas N 9808314.26 m e E 362986.90 m; deste, , com os seguintes azimute plano e distância:222°46'7.77" e 347.60; até o vértice Pt357, de coordenadas N 9808059.09 m e E 362750.86 m; deste, , com os seguintes azimute plano e distância:323°54'6.18" e 189.49; até o vértice Pt358, de coordenadas N 9808212.19 m e E 362639.22 m; deste, , com os seguintes azimute plano e distância:319°34'26.12" e 226.27; até o vértice Pt359, de coordenadas N 9808384.44 m e E 362492.50 m; deste, , com os seguintes azimute plano e distância:298°53'11.69" e 211.29; até o vértice Pt360, de coordenadas N 9808486.51 m e E 362307.50 m; deste, , com os seguintes azimute plano e distância:221°13'39.78" e 1234.15; até o vértice Pt361, de coordenadas N 9807558.31 m e E 361494.12 m; deste, , com os seguintes azimute plano e distância:273°10'47.39" e 345.02; até o vértice Pt362, de coordenadas N 9807577.45 m e E 361149.64 m; deste, , com os seguintes azimute plano e distância:327°05'41.13" e 129.17; até o vértice Pt363, de coordenadas N 9807685.89 m e E 361079.46 m; deste, , com os seguintes azimute plano e distância:260°08'3.10" e 36.00; até o vértice Pt364, de coordenadas N 9807679.73 m e E 361044.00 m; deste, , com os seguintes azimute plano e distância:1°05'3.14" e 5.00; até o vértice Pt365, de coordenadas N 9807684.72 m e E 361044.10 m; deste, , com os seguintes azimute plano e distância:288°59'21.08" e 30.64; até o vértice Pt366, de coordenadas N 9807694.69 m e E 361015.12 m; deste, , com os seguintes azimute plano e distância:277°11'29.48" e 47.97; até o vértice Pt367, de coordenadas N 9807700.70 m e E 360967.53

m; deste, , com os seguintes azimute plano e distância:278°53'3.24" e 156.24; até o vértice Pt368, de coordenadas N 9807724.83 m e E 360813.17 m; deste, , com os seguintes azimute plano e distância:318°39'12.02" e 133.52; até o vértice Pt369, de coordenadas N 9807825.07 m e E 360724.96 m; deste, , com os seguintes azimute plano e distância:318°39'11.89" e 146.82; até o vértice Pt370, de coordenadas N 9807935.28 m e E 360627.97 m; deste, , com os seguintes azimute plano e distância:329°19'6.28" e 173.53; até o vértice Pt371, de coordenadas N 9808084.52 m e E 360539.43 m; deste, , com os seguintes azimute plano e distância:329°19'6.23" e 47.41; até o vértice Pt372, de coordenadas N 9808125.29 m e E 360515.24 m; deste, , com os seguintes azimute plano e distância:347°13'53.97" e 188.36; até o vértice Pt373, de coordenadas N 9808309.00 m e E 360473.61 m; deste, , com os seguintes azimute plano e distância:356°51'28.72" e 193.76; até o vértice Pt374, de coordenadas N 9808502.47 m e E 360462.99 m; deste, , com os seguintes azimute plano e distância:23°43'23.68" e 98.04; até o vértice Pt375, de coordenadas N 9808592.22 m e E 360502.43 m; deste, , com os seguintes azimute plano e distância:48°38'4.26" e 109.75; até o vértice Pt376, de coordenadas N 9808664.74 m e E 360584.79 m; deste, , com os seguintes azimute plano e distância:48°38'4.43" e 109.75; até o vértice Pt377, de coordenadas N 9808737.27 m e E 360667.16 m; deste, , com os seguintes azimute plano e distância:50°45'48.23" e 188.95; até o vértice Pt378, de coordenadas N 9808856.79 m e E 360813.51 m; deste, , com os seguintes azimute plano e distância:330°03'22.75" e 110.29; até o vértice Pt379, de coordenadas N 9808952.36 m e E 360758.46 m; deste, , com os seguintes azimute plano e distância:0°05'8.11" e 71.68; até o vértice Pt380, de coordenadas N 9809024.04 m e E 360758.57 m; deste, , com os seguintes azimute plano e distância:28°54'23.50" e 106.25; até o vértice Pt381, de coordenadas N 9809117.05 m e E 360809.92 m; deste, , com os seguintes azimute plano e distância:358°59'46.29" e 52.60; até o vértice Pt382, de coordenadas N 9809169.65 m e E 360809.00 m; deste, , com os seguintes azimute plano e distância:347°52'59.39" e 118.58; até o vértice Pt383, de coordenadas N 9809285.58 m e E 360784.11 m; deste, , com os seguintes azimute plano e distância:3°08'31.34" e 4.45; até o vértice Pt384, de coordenadas N 9809290.02 m e E 360784.36 m; deste, , com os seguintes azimute plano e distância:3°08'33.22" e 245.11; até o vértice Pt385, de coordenadas N 9809534.76 m e E 360797.79 m; deste, , com os seguintes azimute plano e distância:2°52'59.04" e 216.80; até o vértice Pt386, de coordenadas N 9809751.29 m e E 360808.70 m; deste, , com os seguintes azimute plano e distância:276°44'4.41" e 27.38; até o vértice Pt387, de coordenadas N 9809754.50 m e E 360781.51 m; deste, , com os seguintes azimute plano e distância:1°37'2.24" e 289.70; até o vértice Pt388, de coordenadas N 9810044.09 m e E 360789.68 m; deste, , com os seguintes azimute plano e distância:355°34'9.29" e 187.28; até o vértice Pt389, de coordenadas N 9810230.81 m e E 360775.21 m; deste, , com os seguintes azimute plano e distância:355°34'9.24" e 37.52; até o vértice Pt390, de coordenadas N 9810268.21 m e E 360772.32 m; deste, , com os seguintes azimute plano e distância:3°41'7.10" e 164.52; até o vértice Pt391, de coordenadas N 9810432.40 m e E 360782.89 m; deste, , com os seguintes azimute plano e distância:26°02'14.55" e 142.62; até o vértice Pt392, de coordenadas N 9810560.55 m e E 360845.50 m; deste, , com os seguintes azimute plano e distância:313°29'49.18" e 75.68; até o vértice Pt393, de coordenadas N 9810612.64 m e E 360790.60 m; deste, , com os seguintes azimute plano e distância:37°49'33.98" e 119.19; até o vértice Pt394, de coordenadas N 9810706.78 m e E 360863.69 m; deste, , com os seguintes azimute plano e distância:0°45'34.56" e 126.68; até o vértice Pt395, de coordenadas N 9810833.45 m e E 360865.37 m; deste, , com os seguintes azimute plano e distância:47°27'26.91" e 164.02; até o vértice Pt396, de coordenadas N 9810944.35 m e E 360986.22 m; deste, , com os seguintes azimute plano e distância:47°27'27.07" e 129.14; até o vértice Pt397, de coordenadas N 9811031.67 m e E 361081.37 m; deste, , com os seguintes azimute plano e distância:47°37'25.04" e 124.76; até o vértice Pt0, de coordenadas N 9811115.76 m e E 361173.53 m, encerrando esta descrição. Todas as coordenadas aqui

descritas estão georreferenciadas ao Sistema Geodésico Brasileiro, e encontram-se representadas no sistema UTM, referenciadas ao Meridiano Central -51, tendo como DATUM SIRGAS 2000 .Todos os azimutes e distâncias, área e perímetro foram calculados no plano de projeção UTM.Porto de Moz, 30/05/2022



ANGULAR ENGENHARIA E SERVIÇOS LTDA

CNPJ 38.945.898/0001-4

MEMORIAL DESCRITIVO

Imóvel: Área de Expansão Urbana – Gleba 2

Proprietário: Prefeitura Municipal de Porto de Moz - PA

Área (km²): 1,8712

Perímetro (m): 9157,00

Inicia-se a descrição deste perímetro no vértice Pt0, de coordenadas N 9808020.36 m e E 364965.72 m, Datum SIRGAS 2000 com Meridiano Central -51, ; deste, com os seguintes azimute plano e distância:103°20'50.50" e 421.99; até o vértice Pt1, de coordenadas N 9807922.94 m e E 365376.31 m; deste, com os seguintes azimute plano e distância:186°55'32.31" e 989.01; até o vértice Pt2, de coordenadas N 9806941.15 m e E 365257.06 m; deste, com os seguintes azimute plano e distância:71°41'46.07" e 79.03; até o vértice Pt3, de coordenadas N 9806965.97 m e E 365332.09 m; deste, com os seguintes azimute plano e distância:162°30'18.83" e 430.68; até o vértice Pt4, de coordenadas N 9806555.21 m e E 365461.56 m; deste, com os seguintes azimute plano e distância:121°00'8.56" e 98.23; até o vértice Pt5, de coordenadas N 9806504.61 m e E 365545.76 m; deste, com os seguintes azimute plano e distância:250°06'30.46" e 180.88; até o vértice Pt6, de coordenadas N 9806443.07 m e E 365375.67 m; deste, com os seguintes azimute plano e distância:285°09'24.67" e 510.26; até o vértice Pt7, de coordenadas N 9806576.48 m e E 364883.16 m; deste, com os seguintes azimute plano e distância:186°14'6.21" e 221.13; até o vértice Pt8, de coordenadas N 9806356.66 m e E 364859.14 m; deste, com os seguintes azimute plano e distância:279°15'27.62" e 49.62; até o vértice Pt9, de coordenadas N 9806364.65 m e E 364810.17 m; deste, com os seguintes azimute plano e distância:177°57'24.59" e 36.28; até o vértice Pt10, de coordenadas N 9806328.39 m e E 364811.46 m; deste, com os seguintes azimute plano e distância:266°52'45.21" e 28.80; até o vértice Pt11, de coordenadas N 9806326.82 m e E 364782.71 m; deste, com os seguintes azimute plano e distância:306°09'25.58" e 232.45; até o vértice Pt12, de coordenadas N 9806463.96 m e E 364595.03 m; deste, com os seguintes azimute plano e distância:196°11'17.12" e 159.18; até o vértice Pt13, de coordenadas N 9806311.09 m e E 364550.65 m; deste, com os seguintes azimute plano e distância:266°42'24.17" e 956.21; até o vértice Pt14, de coordenadas N 9806256.16 m e E 363596.02 m; deste, com os seguintes azimute plano e distância:329°55'53.10" e 564.78; até o vértice Pt15, de coordenadas N 9806744.94 m e E 363313.05 m; deste, com os seguintes azimute plano e distância:32°00'19.38" e 240.73; até o vértice Pt16, de coordenadas N 9806949.08 m e E 363440.64 m; deste, com os seguintes azimute plano e distância:328°34'13.56" e 134.57; até o vértice Pt17, de coordenadas N 9807063.90 m e E 363370.46 m; deste, com os seguintes azimute plano e distância:52°41'45.79" e 336.84; até o vértice Pt18, de coordenadas N 9807268.04 m e E 363638.40 m; deste, com os seguintes azimute plano e distância:320°11'39.94" e 199.30; até o vértice Pt19, de coordenadas N 9807421.15 m e E 363510.81 m; deste, com os seguintes azimute plano e distância:325°37'10.76" e 18.36; até o vértice Pt20, de coordenadas N 9807436.30 m e E 363500.44 m; deste, com os seguintes azimute plano e distância:63°00'14.98" e 47.43; até o vértice Pt21, de coordenadas N 9807457.83 m e E 363542.71 m; deste, com os seguintes azimute plano e distância:69°03'26.46" e 69.16; até o vértice Pt22, de coordenadas N 9807482.55 m e E 363607.30 m; deste, com os seguintes azimute plano e

distância:86°57'51.95" e 105.41; até o vértice Pt23, de coordenadas N 9807488.13 m e E 363712.56 m; deste, com os seguintes azimute plano e distância:91°52'8.51" e 41.36; até o vértice Pt24, de coordenadas N 9807486.78 m e E 363753.89 m; deste, com os seguintes azimute plano e distância:96°42'14.08" e 36.26; até o vértice Pt25, de coordenadas N 9807482.55 m e E 363789.91 m; deste, com os seguintes azimute plano e distância:98°05'12.22" e 24.74; até o vértice Pt26, de coordenadas N 9807479.07 m e E 363814.40 m; deste, com os seguintes azimute plano e distância:104°52'1.36" e 25.22; até o vértice Pt27, de coordenadas N 9807472.60 m e E 363838.78 m; deste, com os seguintes azimute plano e distância:112°58'26.87" e 66.44; até o vértice Pt28, de coordenadas N 9807446.67 m e E 363899.95 m; deste, com os seguintes azimute plano e distância:113°23'6.80" e 96.44; até o vértice Pt29, de coordenadas N 9807408.39 m e E 363988.47 m; deste, com os seguintes azimute plano e distância:106°07'21.36" e 106.25; até o vértice Pt30, de coordenadas N 9807378.89 m e E 364090.54 m; deste, com os seguintes azimute plano e distância:105°33'2.01" e 35.86; até o vértice Pt31, de coordenadas N 9807369.27 m e E 364125.09 m; deste, com os seguintes azimute plano e distância:106°22'14.24" e 19.69; até o vértice Pt32, de coordenadas N 9807363.72 m e E 364143.98 m; deste, com os seguintes azimute plano e distância:143°11'0.12" e 7.95; até o vértice Pt33, de coordenadas N 9807357.36 m e E 364148.75 m; deste, com os seguintes azimute plano e distância:189°53'38.11" e 139.23; até o vértice Pt34, de coordenadas N 9807220.20 m e E 364124.82 m; deste, com os seguintes azimute plano e distância:188°18'20.43" e 220.81; até o vértice Pt35, de coordenadas N 9807001.71 m e E 364092.93 m; deste, com os seguintes azimute plano e distância:125°09'3.55" e 659.29; até o vértice Pt36, de coordenadas N 9806622.13 m e E 364631.99 m; deste, com os seguintes azimute plano e distância:16°41'57.28" e 133.21; até o vértice Pt37, de coordenadas N 9806749.72 m e E 364670.26 m; deste, com os seguintes azimute plano e distância:15°10'8.02" e 371.79; até o vértice Pt38, de coordenadas N 9807108.56 m e E 364767.55 m; deste, com os seguintes azimute plano e distância:20°19'23.29" e 551.03; até o vértice Pt39, de coordenadas N 9807625.29 m e E 364958.93 m; deste, com os seguintes azimute plano e distância:291°48'5.07" e 137.42; até o vértice Pt40, de coordenadas N 9807676.33 m e E 364831.34 m; deste, com os seguintes azimute plano e distância:16°23'22.35" e 113.04; até o vértice Pt41, de coordenadas N 9807784.78 m e E 364863.24 m; deste, com os seguintes azimute plano e distância:24°26'38.24" e 154.16; até o vértice Pt42, de coordenadas N 9807925.12 m e E 364927.03 m; deste, com os seguintes azimute plano e distância:22°06'34.01" e 102.80; até o vértice Pt0, de coordenadas N 9808020.36 m e E 364965.72 m, encerrando esta descrição. Todas as coordenadas aqui descritas estão georreferenciadas ao Sistema Geodésico Brasileiro, e encontram-se representadas no sistema UTM, referenciadas ao Meridiano Central -51, tendo como DATUM SIRGAS 2000 .Todos os azimutes e distâncias, área e perímetro foram calculados no plano de projeção UTM.

Porto de Moz, 30/05/2022



ANGULAR ENGENHARIA E SERVIÇOS LTDA

CNPJ 38.945.898/0001-4

MEMORIAL DESCRITIVO

Imóvel: Área de Expansão Urbana – Gleba 3

Proprietário: Prefeitura Municipal de Porto de Moz - PA

Área (km²): 0,4018

Perímetro (m): 2830,87

Inicia-se a descrição deste perímetro no vértice Pt0, de coordenadas N 9806292.00 m e E 363172.70 m, Datum SIRGAS 2000 com Meridiano Central -51, deste, com os seguintes azimute plano e distância: 114°15'19.59" e 300.87; até o vértice Pt1, de coordenadas N 9806168.40 m e E 363447.01 m; deste, com os seguintes azimute plano e distância: 117°41'58.10" e 193.00; até o vértice Pt2, de coordenadas N 9806078.69 m e E 363617.90 m; deste, com os seguintes azimute plano e distância: 142°35'56.14" e 45.90; até o vértice Pt3, de coordenadas N 9806042.22 m e E 363645.78 m; deste, com os seguintes azimute plano e distância: 169°47'45.69" e 94.35; até o vértice Pt4, de coordenadas N 9805949.36 m e E 363662.49 m; deste, com os seguintes azimute plano e distância: 162°03'2.15" e 138.61; até o vértice Pt5, de coordenadas N 9805817.50 m e E 363705.21 m; deste, com os seguintes azimute plano e distância: 143°36'56.33" e 87.66; até o vértice Pt6, de coordenadas N 9805746.92 m e E 363757.21 m; deste, com os seguintes azimute plano e distância: 155°46'20.12" e 81.46; até o vértice Pt7, de coordenadas N 9805672.64 m e E 363790.64 m; deste, com os seguintes azimute plano e distância: 145°48'49.96" e 59.50; até o vértice Pt8, de coordenadas N 9805623.42 m e E 363824.07 m; deste, com os seguintes azimute plano e distância: 129°02'7.85" e 44.23; até o vértice Pt9, de coordenadas N 9805595.56 m e E 363858.43 m; deste, com os seguintes azimute plano e distância: 141°50'33.98" e 33.07; até o vértice Pt10, de coordenadas N 9805569.56 m e E 363878.86 m; deste, com os seguintes azimute plano e distância: 125°50'15.55" e 20.62; até o vértice Pt11, de coordenadas N 9805557.49 m e E 363895.57 m; deste, com os seguintes azimute plano e distância: 157°00'40.62" e 33.29; até o vértice Pt12, de coordenadas N 9805526.85 m e E 363908.57 m; deste, com os seguintes azimute plano e distância: 158°29'54.84" e 32.94; até o vértice Pt13, de coordenadas N 9805496.20 m e E 363920.64 m; deste, com os seguintes azimute plano e distância: 233°07'48.37" e 60.36; até o vértice Pt14, de coordenadas N 9805459.99 m e E 363872.36 m; deste, com os seguintes azimute plano e distância: 261°52'11.63" e 32.83; até o vértice Pt15, de coordenadas N 9805455.34 m e E 363839.85 m; deste, com os seguintes azimute plano e distância: 250°12'4.05" e 49.35; até o vértice Pt16, de coordenadas N 9805438.63 m e E 363793.42 m; deste, com os seguintes azimute plano e distância: 281°39'33.45" e 29.87; até o vértice Pt17, de coordenadas N 9805444.66 m e E 363764.17 m; deste, com os seguintes azimute plano e distância: 277°31'25.75" e 24.82; até o vértice Pt18, de coordenadas N 9805447.91 m e E 363739.57 m; deste, com os seguintes azimute plano e distância: 256°33'4.99" e 43.92; até o vértice Pt19, de coordenadas N 9805437.70 m e E 363696.85 m; deste, com os seguintes azimute plano e distância: 240°56'43.43" e 66.92; até o vértice Pt20, de coordenadas N 9805405.20 m e E 363638.35 m; deste, com os seguintes azimute plano e distância: 235°53'7.90" e 69.54; até o vértice Pt21, de coordenadas N 9805366.20 m e E 363580.77 m; deste, com os seguintes azimute plano e distância: 231°04'20.84" e 93.11; até o vértice Pt22, de coordenadas N 9805307.70 m e E 363508.34 m; deste, com os seguintes azimute plano e

distância: $51^{\circ}04'20.84''$ e 23.83; até o vértice Pt23, de coordenadas N 9805322.67 m e E 363526.88 m; deste, com os seguintes azimute plano e distância: $326^{\circ}42'37.58''$ e 401.21, até o vértice Pt24, de coordenadas N 9805658.05 m e E 363306.67 m; deste, com os seguintes azimute plano e distância: $332^{\circ}08'50.02''$ e 587.14; até o vértice Pt25, de coordenadas N 9806177.17 m e E 363032.35 m; deste, com os seguintes azimute plano e distância: $50^{\circ}42'38.14''$ e 181.34; até o vértice Pt0, de coordenadas N 9806292.00 m e E 363172.70 m, encerrando esta descrição. Todas as coordenadas aqui descritas estão georreferenciadas ao Sistema Geodésico Brasileiro, e encontram-se representadas no sistema UTM, referenciadas ao Meridiano Central -51, tendo como DATUM SIRGAS 2000. Todos os azimutes e distâncias, área e perímetro foram calculados no plano de projeção UTM.

Porto de Moz, 30/05/2022



ANGULAR ENGENHARIA E SERVIÇOS LTDA

CNPJ 38.945.898/0001-4

MEMORIAL DESCRITIVO

Imóvel: Área de Expansão Urbana – Gleba 4

Proprietário: Prefeitura Municipal de Porto de Moz - PA

Área (km²): 0,0943

Perímetro (m): 1613,57

Inicia-se a descrição deste perímetro no vértice Pt0, de coordenadas N 9805368.63 m e E 362940.62 m, Datum SIRGAS 2000 com Meridiano Central -51, deste, com os seguintes azimute plano e distância: 124°08'38.35" e 44.21; até o vértice Pt1, de coordenadas N 9805343.82 m e E 362977.21 m; deste, com os seguintes azimute plano e distância: 111°59'45.02" e 47.43; até o vértice Pt2, de coordenadas N 9805326.05 m e E 363021.19 m; deste, com os seguintes azimute plano e distância: 112°43'6.61" e 53.15; até o vértice Pt3, de coordenadas N 9805305.53 m e E 363070.22 m; deste, com os seguintes azimute plano e distância: 106°32'27.51" e 32.58; até o vértice Pt4, de coordenadas N 9805296.25 m e E 363101.45 m; deste, com os seguintes azimute plano e distância: 99°34'27.18" e 41.20; até o vértice Pt5, de coordenadas N 9805289.40 m e E 363142.07 m; deste, com os seguintes azimute plano e distância: 75°45'13.99" e 34.74; até o vértice Pt6, de coordenadas N 9805297.95 m e E 363175.74 m; deste, com os seguintes azimute plano e distância: 71°36'27.01" e 34.43; até o vértice Pt7, de coordenadas N 9805308.81 m e E 363208.41 m; deste, com os seguintes azimute plano e distância: 111°33'54.18" e 21.40; até o vértice Pt8, de coordenadas N 9805300.95 m e E 363228.31 m; deste, com os seguintes azimute plano e distância: 85°00'0.00" e 19.94; até o vértice Pt9, de coordenadas N 9805302.68 m e E 363248.17 m; deste, com os seguintes azimute plano e distância: 83°31'52.32" e 31.11; até o vértice Pt10, de coordenadas N 9805306.19 m e E 363279.08 m; deste, com os seguintes azimute plano e distância: 137°47'31.48" e 54.07; até o vértice Pt11, de coordenadas N 9805266.14 m e E 363315.40 m; deste, com os seguintes azimute plano e distância: 112°59'49.73" e 71.35; até o vértice Pt12, de coordenadas N 9805238.27 m e E 363381.08 m; deste, com os seguintes azimute plano e distância: 92°00'59.41" e 52.22; até o vértice Pt13, de coordenadas N 9805236.43 m e E 363433.27 m; deste, com os seguintes azimute plano e distância: 104°33'47.79" e 58.56; até o vértice Pt14, de coordenadas N 9805221.70 m e E 363489.95 m; deste, com os seguintes azimute plano e distância: 171°29'50.14" e 62.64; até o vértice Pt15, de coordenadas N 9805159.75 m e E 363499.21 m; deste, com os seguintes azimute plano e distância: 185°18'17.45" e 71.32; até o vértice Pt16, de coordenadas N 9805088.73 m e E 363492.62 m; deste, com os seguintes azimute plano e distância: 184°11'47.96" e 84.82; até o vértice Pt17, de coordenadas N 9805004.14 m e E 363486.41 m; deste, com os seguintes azimute plano e distância: 4°11'47.96" e 32.33; até o vértice Pt18, de coordenadas N 9805036.38 m e E 363488.78 m; deste, com os seguintes azimute plano e distância: 287°00'40.62" e 78.68; até o vértice Pt19, de coordenadas N 9805059.40 m e E 363413.54 m; deste, com os seguintes azimute plano e distância: 282°48'27.53" e 138.20; até o vértice Pt20, de coordenadas N 9805090.04 m e E 363278.78 m; deste, com os seguintes azimute plano e distância: 308°22'54.86" e 99.84; até o vértice Pt21, de coordenadas N 9805152.03 m e E 363200.51 m; deste, com os seguintes azimute plano e distância: 274°19'24.93" e 54.14; até o vértice Pt22, de coordenadas N 9805156.11 m e E 363146.53 m; deste, com os seguintes azimute plano e

distância:271°25'43.49" e 56.98; até o vértice Pt23, de coordenadas N 9805157.53 m e E 363089.57 m; deste, com os seguintes azimute plano e distância:278°16'14.32" e 86.85; até o vértice Pt24, de coordenadas N 9805170.02 m e E 363003.63 m; deste, com os seguintes azimute plano e distância:285°49'15.21" e 60.57; até o vértice Pt25, de coordenadas N 9805186.54 m e E 362945.35 m; deste, com os seguintes azimute plano e distância:322°50'51.74" e 32.97; até o vértice Pt26, de coordenadas N 9805212.81 m e E 362925.44 m; deste, com os seguintes azimute plano e distância:0°51'21.65" e 31.26; até o vértice Pt27, de coordenadas N 9805244.07 m e E 362925.91 m; deste, com os seguintes azimute plano e distância:16°09'40.54" e 26.51; até o vértice Pt28, de coordenadas N 9805269.53 m e E 362933.28 m; deste, com os seguintes azimute plano e distância:6°43'30.40" e 43.16; até o vértice Pt29, de coordenadas N 9805312.40 m e E 362938.34 m; deste, com os seguintes azimute plano e distância:2°19'35.06" e 56.28; até o vértice Pt0, de coordenadas N 9805368.63 m e E 362940.62 m, encerrando esta descrição. Todas as coordenadas aqui descritas estão georreferenciadas ao Sistema Geodésico Brasileiro, e encontram-se representadas no sistema UTM, referenciadas ao Meridiano Central -51, tendo como DATUM SIRGAS 2000 .Todos os azimutes e distâncias, área e perímetro foram calculados no plano de projeção UTM.

Porto de Moz, 30/05/2022



ANGULAR ENGENHARIA E SERVIÇOS LTDA

CNPJ 38.945.898/0001-4

MEMORIAL DESCRITIVO

Imóvel: Área de Expansão Urbana – Gleba 5

Proprietário: Prefeitura Municipal de Porto de Moz - PA

Área (km²): 0,1893

Perímetro (m): 1774,13

Inicia-se a descrição deste perímetro no vértice Pt0, de coordenadas N 9804770.51 m e E 363051.49 m, Datum SIRGAS 2000 com Meridiano Central -51, deste, com os seguintes azimute plano e distância: 96°15'48.57" e 429.04; até o vértice Pt1, de coordenadas N 9804723.71 m e E 363477.97 m; deste, com os seguintes azimute plano e distância: 179°45'49.11" e 151.70; até o vértice Pt2, de coordenadas N 9804572.00 m e E 363478.59 m; deste, com os seguintes azimute plano e distância: 175°31'49.80" e 172.25; até o vértice Pt3, de coordenadas N 9804400.28 m e E 363492.02 m; deste, com os seguintes azimute plano e distância: 166°31'19.19" e 34.20; até o vértice Pt4, de coordenadas N 9804367.02 m e E 363499.99 m; deste, com os seguintes azimute plano e distância: 243°26'5.82" e 14.53; até o vértice Pt5, de coordenadas N 9804360.52 m e E 363486.99 m; deste, com os seguintes azimute plano e distância: 252°10'52.00" e 27.31; até o vértice Pt6, de coordenadas N 9804352.17 m e E 363460.99 m; deste, com os seguintes azimute plano e distância: 249°45'20.93" e 46.99; até o vértice Pt7, de coordenadas N 9804335.90 m e E 363416.90 m; deste, com os seguintes azimute plano e distância: 258°32'45.52" e 183.87; até o vértice Pt8, de coordenadas N 9804299.39 m e E 363236.68 m; deste, com os seguintes azimute plano e distância: 231°10'5.39" e 18.19; até o vértice Pt9, de coordenadas N 9804287.98 m e E 363222.51 m; deste, com os seguintes azimute plano e distância: 192°07'50.50" e 59.22; até o vértice Pt10, de coordenadas N 9804230.08 m e E 363210.07 m; deste, com os seguintes azimute plano e distância: 273°20'48.66" e 20.91; até o vértice Pt11, de coordenadas N 9804231.30 m e E 363189.20 m; deste, com os seguintes azimute plano e distância: 341°10'13.27" e 60.78; até o vértice Pt12, de coordenadas N 9804288.83 m e E 363169.58 m; deste, com os seguintes azimute plano e distância: 314°25'22.16" e 55.97; até o vértice Pt13, de coordenadas N 9804328.00 m e E 363129.61 m; deste, com os seguintes azimute plano e distância: 310°42'12.42" e 97.50; até o vértice Pt14, de coordenadas N 9804391.59 m e E 363055.69 m; deste, com os seguintes azimute plano e distância: 289°29'35.64" e 31.72; até o vértice Pt15, de coordenadas N 9804402.17 m e E 363025.79 m; deste, com os seguintes azimute plano e distância: 3°59'27.29" e 369.24; até o vértice Pt0, de coordenadas N 9804770.51 m e E 363051.49 m, encerrando esta descrição. Todas as coordenadas aqui descritas estão georreferenciadas ao Sistema Geodésico Brasileiro e encontram-se representadas no sistema UTM, referenciadas ao Meridiano Central -51, tendo como DATUM SIRGAS 2000. Todos os azimutes e distâncias, área e perímetro foram calculados no plano de projeção UTM.

Porto de Moz, 30/05/2022



ANGULAR ENGENHARIA E SERVIÇOS LTDA

CNPJ 38.945.898/0001-4