



CÂMARA MUNICIPAL
DE PORTO DE MOZ

MUNICÍPIO DE PORTO DE MOZ
PREFEITURA MUNICIPAL DE PORTO DE MOZ

APROVAÇÃO DO PROJETO DE LEI Nº 007/2022, de 26 de maio de 2022

EM 30 | 05 | 2022

Define o perímetro urbano do Município de Porto de Moz/PA e dá outras providências.

A Câmara Municipal de Porto de Moz aprovou e eu sanciono, faço entrar em vigor e determino que se publique a seguinte lei:

Art. 1º Para os efeitos de interpretação e aplicação desta lei são adotadas as seguintes definições:

I - **Município:** É o ente jurídico e político, com poder de auto-governo, autoadministração e auto-organização, dotado de competência legislativa privativa e integrante da federação brasileira, com seu fundamento de existência ligado diretamente ao preceitos contidos nos artigos 1º, 18, 29, 30 e 31 da Constituição Federal da República Federativa do Brasil.

II - **Cidade:** É um núcleo urbano que, independentemente do número de sua população, concentre processo econômico não-agrícola e que se configure como sede do Governo Municipal.

III - **Sede do Município:** Equivale à noção de cidade, também denominado distrito-sede.

IV - **Perímetro Urbano:** é a linha limítrofe das zonas ou áreas urbanas fixadas por Lei Municipal.

V - **Área Urbana Consolidada:** sob o aspecto político-administrativo, é a área situada dentro dos perímetros urbanos (da cidade-sede e de distritos) eventualmente instituídos por lei do Município; sob o aspecto tributário, ou seja, segundo o Código Tributário Nacional, é a zona definida por lei municipal, observando o requisito mínimo da existência de melhoramentos indicados em pelo menos dois dos incisos citados no § 1º, do artigo 32 do CTN - Código Tributário Nacional, construídos e mantidos pelo Poder Público.

VI - **Área de Expansão Urbana:** é a área rural e urbana, com tendência a ocupação para fins urbanos, salvo as áreas especiais de interesse ambiental, que tem por finalidade alinhar a ocupação com a preservação e controlar o uso e ocupação do solo.

VII - **Zona Rural:** Área do Município situada fora dos perímetros urbanos legalmente instituídos.



MUNICÍPIO DE PORTO DE MOZ
PREFEITURA MUNICIPAL DE PORTO DE MOZ

Art. 2º - O **Perímetro Urbano do Município de Porto de Moz**, para fins legais, é o descrito no Mapa e no Memorial Descritivo constantes do **Anexo I** desta lei.

Art. 3º - A **Área Urbana Consolidada do Município de Porto de Moz**, para fins legais, é a descrita no Mapa e no Memorial Descritivo constantes do **Anexo II** desta lei.

Art. 4º - A **Área de Expansão Urbana do Município de Porto de Moz**, para fins legais, é a descrita no Mapa e nos Memoriais Descritivos constantes no **Anexo III** desta lei.

Art. 5º - Esta lei entra em vigor na data de sua publicação, revogadas as disposições em contrário.

Gabinete do Prefeito Municipal de Porto de Moz, 26 de maio de 2022.

ROSIBERGUE TORRES Assinado de forma digital por
CAMPOS:735394812 ROSIBERGUE TORRES
49 CAMPOS:73539481249
Dados: 2022.05.26 07:50:00 -03'00'

ROSIBERGUE TORRES CAMPOS

Prefeito Municipal de Porto de Moz

**CÂMARA MUNICIPAL
DE PORTO DE MOZ
APROVADO**

EM 30 | 05 | 2022



MUNICÍPIO DE PORTO DE MOZ
PREFEITURA MUNICIPAL DE PORTO DE MOZ

PROJETO DE LEI Nº 007/2022

ANEXO I

PERÍMETRO URBANO

PERÍMETRO URBANO

Porto de Moz - PA



□ Limite Municipal
Porto de Moz

□ Perímetro Urbano
Porto de Moz
Área km²: 18,6097
Perímetro m: 21994.44

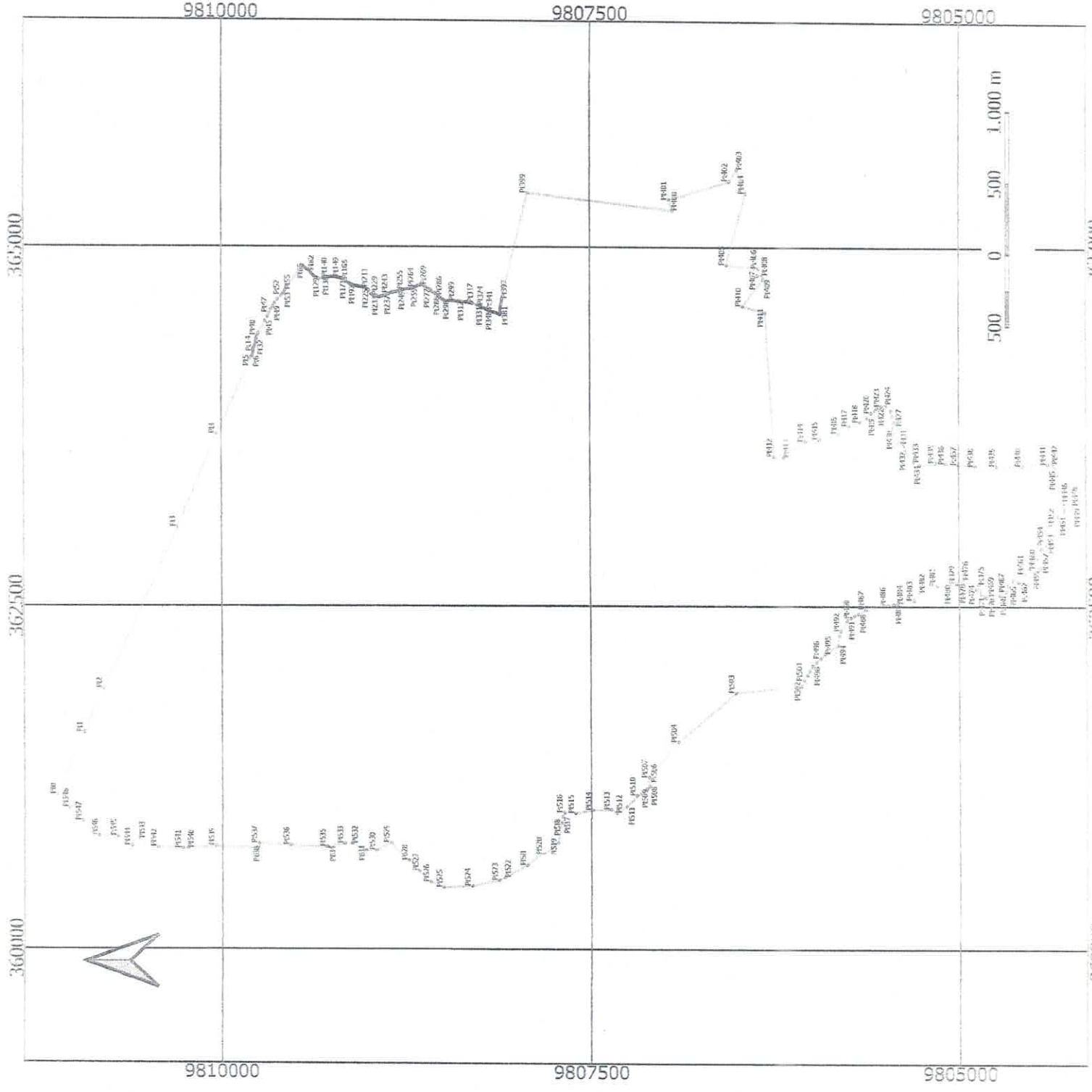
● Vértices

DATUM SIRGAS 2000 UTM 22



ANGULAR ENGENHARIA E SERVIÇOS
LTDA

CNPJ 38.945.898/0001-43



MEMORIAL DESCRITIVO

Imóvel: Perímetro Urbano Municipal

Proprietário: Prefeitura Municipal de Porto de Moz - PA

Área (km²): 18,6097

Perímetro (m): 21994.44

Inicia-se a descrição deste perímetro no vértice Pt0, de coordenadas N 9811115.76 m e E 361173.53 m, Datum SIRGAS 2000 com Meridiano Central -51, deste, com os seguintes azimute plano e distância: 112°21'15.69" e 477.09; até o vértice Pt1, de coordenadas N 9810934.30 m e E 361614.76 m; deste, com os seguintes azimute plano e distância: 113°05'13.30" e 337.15; até o vértice Pt2, de coordenadas N 9810802.10 m e E 361924.91 m; deste, com os seguintes azimute plano e distância: 114°19'40.82" e 1227.78; até o vértice Pt3, de coordenadas N 9810296.30 m e E 363043.67 m; deste, com os seguintes azimute plano e distância: 111°53'53.03" e 701.63; até o vértice Pt4, de coordenadas N 9810034.62 m e E 363694.68 m; deste, com os seguintes azimute plano e distância: 113°32'17.86" e 585.27; até o vértice Pt5, de coordenadas N 9809800.89 m e E 364231.25 m; deste, com os seguintes azimute plano e distância: 131°27'3.19" e 15.73; até o vértice Pt6, de coordenadas N 9809790.47 m e E 364243.04 m; deste, com os seguintes azimute plano e distância: 108°11'48.81" e 4.07; até o vértice Pt7, de coordenadas N 9809789.20 m e E 364246.91 m; deste, com os seguintes azimute plano e distância: 129°09'26.89" e 3.55; até o vértice Pt8, de coordenadas N 9809786.96 m e E 364249.66 m; deste, com os seguintes azimute plano e distância: 132°32'45.75" e 4.92; até o vértice Pt9, de coordenadas N 9809783.63 m e E 364253.29 m; deste, com os seguintes azimute plano e distância: 112°51'18.90" e 3.11; até o vértice Pt10, de coordenadas N 9809782.43 m e E 364256.15 m; deste, com os seguintes azimute plano e distância: 93°25'53.45" e 4.98; até o vértice Pt11, de coordenadas N 9809782.13 m e E 364261.12 m; deste, com os seguintes azimute plano e distância: 93°25'52.74" e 3.98; até o vértice Pt12, de coordenadas N 9809781.89 m e E 364265.09 m; deste, com os seguintes azimute plano e distância: 93°25'53.62" e 4.97; até o vértice Pt13, de coordenadas N 9809781.59 m e E 364270.06 m; deste, com os seguintes azimute plano e distância: 93°25'53.49" e 4.97; até o vértice Pt14, de coordenadas N 9809781.29 m e E 364275.02 m; deste, com os seguintes azimute plano e distância: 93°25'52.62" e 4.97; até o vértice Pt15, de coordenadas N 9809781.00 m e E 364279.98 m; deste, com os seguintes azimute plano e distância: 93°25'51.62" e 4.97; até o vértice Pt16, de coordenadas N 9809780.70 m e E 364284.95 m; deste, com os seguintes azimute plano e distância: 94°33'26.76" e 3.92; até o vértice Pt17, de coordenadas N 9809780.39 m e E 364288.86 m; deste, com os seguintes azimute plano e distância: 95°13'50.58" e 4.86; até o vértice Pt18, de coordenadas N 9809779.94 m e E 364293.70 m; deste, com os seguintes azimute plano e distância: 95°13'50.42" e 3.89; até o vértice Pt19, de coordenadas N 9809779.59 m e E 364297.58 m; deste, com os seguintes azimute plano e distância: 95°13'53.37" e 2.91; até o vértice Pt20, de coordenadas N 9809779.32 m e E 364300.48 m; deste, com os seguintes azimute plano e distância: 117°38'0.85" e 5.21; até o vértice Pt21, de coordenadas N 9809776.91 m e E 364305.09 m;

deste, com os seguintes azimute plano e distância:133°13'3.20" e 4.84; até o vértice Pt22, de coordenadas N 9809773.59 m e E 364308.62 m; deste, com os seguintes azimute plano e distância:117°15'27.73" e 5.20; até o vértice Pt23, de coordenadas N 9809771.21 m e E 364313.24 m; deste, com os seguintes azimute plano e distância:113°41'29.88" e 6.10; até o vértice Pt24, de coordenadas N 9809768.76 m e E 364318.83 m; deste, com os seguintes azimute plano e distância:109°02'20.50" e 3.98; até o vértice Pt25, de coordenadas N 9809767.46 m e E 364322.59 m; deste, com os seguintes azimute plano e distância:106°09'52.68" e 4.92; até o vértice Pt26, de coordenadas N 9809766.09 m e E 364327.31 m; deste, com os seguintes azimute plano e distância:94°21'3.22" e 1.95; até o vértice Pt27, de coordenadas N 9809765.95 m e E 364329.25 m; deste, com os seguintes azimute plano e distância:104°13'21.43" e 5.86; até o vértice Pt28, de coordenadas N 9809764.50 m e E 364334.94 m; deste, com os seguintes azimute plano e distância:94°20'51.51" e 5.83; até o vértice Pt29, de coordenadas N 9809764.06 m e E 364340.75 m; deste, com os seguintes azimute plano e distância:94°20'48.82" e 3.88; até o vértice Pt30, de coordenadas N 9809763.77 m e E 364344.62 m; deste, com os seguintes azimute plano e distância:94°20'50.83" e 1.94; até o vértice Pt31, de coordenadas N 9809763.62 m e E 364346.55 m; deste, com os seguintes azimute plano e distância:104°34'8.55" e 5.82; até o vértice Pt32, de coordenadas N 9809762.16 m e E 364352.18 m; deste, com os seguintes azimute plano e distância:106°40'52.32" e 4.86; até o vértice Pt33, de coordenadas N 9809760.76 m e E 364356.84 m; deste, com os seguintes azimute plano e distância:94°38'32.67" e 3.85; até o vértice Pt34, de coordenadas N 9809760.45 m e E 364360.68 m; deste, com os seguintes azimute plano e distância:95°25'56.19" e 3.80; até o vértice Pt35, de coordenadas N 9809760.09 m e E 364364.46 m; deste, com os seguintes azimute plano e distância:105°48'51.58" e 5.71; até o vértice Pt36, de coordenadas N 9809758.54 m e E 364369.95 m; deste, com os seguintes azimute plano e distância:125°13'25.09" e 2.09; até o vértice Pt37, de coordenadas N 9809757.33 m e E 364371.66 m; deste, com os seguintes azimute plano e distância:95°16'24.78" e 6.63; até o vértice Pt38, de coordenadas N 9809756.72 m e E 364378.26 m; deste, com os seguintes azimute plano e distância:116°00'45.65" e 2.94; até o vértice Pt39, de coordenadas N 9809755.43 m e E 364380.90 m; deste, com os seguintes azimute plano e distância:116°00'42.19" e 5.86; até o vértice Pt40, de coordenadas N 9809752.87 m e E 364386.16 m; deste, com os seguintes azimute plano e distância:125°18'51.60" e 4.13; até o vértice Pt41, de coordenadas N 9809750.48 m e E 364389.54 m; deste, com os seguintes azimute plano e distância:110°58'34.71" e 3.81; até o vértice Pt42, de coordenadas N 9809749.11 m e E 364393.09 m; deste, com os seguintes azimute plano e distância:125°19'51.59" e 4.11; até o vértice Pt43, de coordenadas N 9809746.73 m e E 364396.45 m; deste, com os seguintes azimute plano e distância:125°19'52.58" e 4.10; até o vértice Pt44, de coordenadas N 9809744.36 m e E 364399.79 m; deste, com os seguintes azimute plano e distância:116°42'48.38" e 95.26; até o vértice Pt45, de coordenadas N 9809701.54 m e E 364484.89 m; deste, com os seguintes azimute plano e distância:120°36'34.37" e 36.13; até o vértice Pt46, de coordenadas N 9809683.14 m e E 364515.98 m; deste, com os seguintes azimute plano e distância:113°09'34.71" e 29.24; até o vértice Pt47, de coordenadas N 9809671.64 m e E 364542.87 m; deste, com os seguintes azimute plano e distância:114°27'11.54" e 25.37; até o vértice Pt48, de coordenadas N 9809661.14 m e E 364565.96 m; deste, com os seguintes azimute plano e distância:122°46'3.19" e 24.13; até o vértice Pt49, de coordenadas N 9809648.08 m e E 364586.25 m; deste, com os seguintes azimute plano e distância:120°52'53.94" e 26.62; até o vértice Pt50, de coordenadas N 9809634.42 m e E 364609.10 m; deste, com os seguintes azimute plano e

distância:125°32'4.69" e 30.97; até o vértice Pt51, de coordenadas N 9809616.42 m e E 364634.30 m; deste, com os seguintes azimute plano e distância:130°45'15.87" e 40.58; até o vértice Pt52, de coordenadas N 9809589.93 m e E 364665.04 m; deste, com os seguintes azimute plano e distância:134°34'40.30" e 19.66; até o vértice Pt53, de coordenadas N 9809576.13 m e E 364679.04 m; deste, com os seguintes azimute plano e distância:123°48'27.65" e 16.14; até o vértice Pt54, de coordenadas N 9809567.15 m e E 364692.45 m; deste, com os seguintes azimute plano e distância:116°13'16.76" e 9.16; até o vértice Pt55, de coordenadas N 9809563.10 m e E 364700.67 m; deste, com os seguintes azimute plano e distância:123°39'50.88" e 203.04; até o vértice Pt56, de coordenadas N 9809450.55 m e E 364869.66 m; deste, com os seguintes azimute plano e distância:226°11'55.67" e 8.45; até o vértice Pt57, de coordenadas N 9809444.70 m e E 364863.56 m; deste, com os seguintes azimute plano e distância:208°00'11.88" e 1.55; até o vértice Pt58, de coordenadas N 9809443.33 m e E 364862.83 m; deste, com os seguintes azimute plano e distância:202°12'44.48" e 2.47; até o vértice Pt59, de coordenadas N 9809441.04 m e E 364861.89 m; deste, com os seguintes azimute plano e distância:204°26'41.02" e 2.00; até o vértice Pt60, de coordenadas N 9809439.22 m e E 364861.07 m; deste, com os seguintes azimute plano e distância:214°36'29.74" e 2.17; até o vértice Pt61, de coordenadas N 9809437.44 m e E 364859.84 m; deste, com os seguintes azimute plano e distância:214°36'33.68" e 2.16; até o vértice Pt62, de coordenadas N 9809435.67 m e E 364858.61 m; deste, com os seguintes azimute plano e distância:204°23'25.22" e 1.97; até o vértice Pt63, de coordenadas N 9809433.88 m e E 364857.80 m; deste, com os seguintes azimute plano e distância:214°37'53.22" e 2.14; até o vértice Pt64, de coordenadas N 9809432.12 m e E 364856.59 m; deste, com os seguintes azimute plano e distância:214°37'50.52" e 2.13; até o vértice Pt65, de coordenadas N 9809430.37 m e E 364855.38 m; deste, com os seguintes azimute plano e distância:204°20'7.95" e 1.94; até o vértice Pt66, de coordenadas N 9809428.61 m e E 364854.58 m; deste, com os seguintes azimute plano e distância:214°39'14.39" e 2.10; até o vértice Pt67, de coordenadas N 9809426.87 m e E 364853.39 m; deste, com os seguintes azimute plano e distância:223°08'57.55" e 2.33; até o vértice Pt68, de coordenadas N 9809425.17 m e E 364851.79 m; deste, com os seguintes azimute plano e distância:220°30'38.84" e 1.68; até o vértice Pt69, de coordenadas N 9809423.90 m e E 364850.70 m; deste, com os seguintes azimute plano e distância:214°37'9.50" e 2.08; até o vértice Pt70, de coordenadas N 9809422.19 m e E 364849.52 m; deste, com os seguintes azimute plano e distância:214°37'6.01" e 2.07; até o vértice Pt71, de coordenadas N 9809420.49 m e E 364848.35 m; deste, com os seguintes azimute plano e distância:230°03'22.62" e 1.92; até o vértice Pt72, de coordenadas N 9809419.26 m e E 364846.87 m; deste, com os seguintes azimute plano e distância:214°35'5.96" e 2.05; até o vértice Pt73, de coordenadas N 9809417.57 m e E 364845.71 m; deste, com os seguintes azimute plano e distância:214°35'6.12" e 2.04; até o vértice Pt74, de coordenadas N 9809415.89 m e E 364844.55 m; deste, com os seguintes azimute plano e distância:214°35'6.60" e 2.03; até o vértice Pt75, de coordenadas N 9809414.22 m e E 364843.40 m; deste, com os seguintes azimute plano e distância:218°16'11.62" e 2.63; até o vértice Pt76, de coordenadas N 9809412.16 m e E 364841.77 m; deste, com os seguintes azimute plano e distância:201°37'37.45" e 2.26; até o vértice Pt77, de coordenadas N 9809410.06 m e E 364840.94 m; deste, com os seguintes azimute plano e distância:220°36'35.18" e 1.61; até o vértice Pt78, de coordenadas N 9809408.84 m e E 364839.89 m; deste, com os seguintes azimute plano e distância:210°34'4.97" e 2.39; até o vértice Pt79, de coordenadas N 9809406.78 m e E 364838.68 m; deste, com os seguintes azimute plano e distância:214°36'28.94" e 1.98; até o vértice Pt80, de

coordenadas N 9809405.15 m e E 364837.56 m; deste, com os seguintes azimute plano e distância:214°36'29.40" e 1.97; até o vértice Pt81, de coordenadas N 9809403.53 m e E 364836.44 m; deste, com os seguintes azimute plano e distância:218°20'45.29" e 2.55; até o vértice Pt82, de coordenadas N 9809401.53 m e E 364834.86 m; deste, com os seguintes azimute plano e distância:214°35'46.65" e 1.95; até o vértice Pt83, de coordenadas N 9809399.93 m e E 364833.75 m; deste, com os seguintes azimute plano e distância:220°40'56.92" e 1.56; até o vértice Pt84, de coordenadas N 9809398.75 m e E 364832.73 m; deste, com os seguintes azimute plano e distância:220°40'56.32" e 1.56; até o vértice Pt85, de coordenadas N 9809397.56 m e E 364831.72 m; deste, com os seguintes azimute plano e distância:218°20'45.17" e 2.51; até o vértice Pt86, de coordenadas N 9809395.60 m e E 364830.16 m; deste, com os seguintes azimute plano e distância:230°27'48.83" e 1.80; até o vértice Pt87, de coordenadas N 9809394.45 m e E 364828.77 m; deste, com os seguintes azimute plano e distância:237°37'52.70" e 2.10; até o vértice Pt88, de coordenadas N 9809393.33 m e E 364827.00 m; deste, com os seguintes azimute plano e distância:237°37'47.33" e 2.09; até o vértice Pt89, de coordenadas N 9809392.21 m e E 364825.23 m; deste, com os seguintes azimute plano e distância:230°26'3.71" e 1.78; até o vértice Pt90, de coordenadas N 9809391.07 m e E 364823.86 m; deste, com os seguintes azimute plano e distância:237°38'32.27" e 2.08; até o vértice Pt91, de coordenadas N 9809389.96 m e E 364822.11 m; deste, com os seguintes azimute plano e distância:258°24'24.76" e 1.65; até o vértice Pt92, de coordenadas N 9809389.63 m e E 364820.49 m; deste, com os seguintes azimute plano e distância:230°05'39.51" e 1.81; até o vértice Pt93, de coordenadas N 9809388.47 m e E 364819.10 m; deste, com os seguintes azimute plano e distância:246°18'21.34" e 1.85; até o vértice Pt94, de coordenadas N 9809387.72 m e E 364817.40 m; deste, com os seguintes azimute plano e distância:246°18'22.45" e 1.85; até o vértice Pt95, de coordenadas N 9809386.98 m e E 364815.71 m; deste, com os seguintes azimute plano e distância:223°00'47.42" e 2.11; até o vértice Pt96, de coordenadas N 9809385.44 m e E 364814.27 m; deste, com os seguintes azimute plano e distância:230°02'29.28" e 2.37; até o vértice Pt97, de coordenadas N 9809383.92 m e E 364812.46 m; deste, com os seguintes azimute plano e distância:229°59'50.64" e 2.37; até o vértice Pt98, de coordenadas N 9809382.40 m e E 364810.64 m; deste, com os seguintes azimute plano e distância:222°56'42.86" e 2.08; até o vértice Pt99, de coordenadas N 9809380.87 m e E 364809.22 m; deste, com os seguintes azimute plano e distância:237°08'40.74" e 2.06; até o vértice Pt100, de coordenadas N 9809379.75 m e E 364807.50 m; deste, com os seguintes azimute plano e distância:222°54'32.49" e 2.06; até o vértice Pt101, de coordenadas N 9809378.24 m e E 364806.09 m; deste, com os seguintes azimute plano e distância:240°00'14.63" e 1.47; até o vértice Pt102, de coordenadas N 9809377.51 m e E 364804.82 m; deste, com os seguintes azimute plano e distância:240°00'13.08" e 1.46; até o vértice Pt103, de coordenadas N 9809376.78 m e E 364803.55 m; deste, com os seguintes azimute plano e distância:217°39'32.27" e 2.37; até o vértice Pt104, de coordenadas N 9809374.90 m e E 364802.10 m; deste, com os seguintes azimute plano e distância:222°51'44.13" e 2.03; até o vértice Pt105, de coordenadas N 9809373.41 m e E 364800.72 m; deste, com os seguintes azimute plano e distância:222°51'44.91" e 2.02; até o vértice Pt106, de coordenadas N 9809371.93 m e E 364799.35 m; deste, com os seguintes azimute plano e distância:222°51'43.24" e 2.01; até o vértice Pt107, de coordenadas N 9809370.46 m e E 364797.99 m; deste, com os seguintes azimute plano e distância:206°19'51.70" e 1.25; até o vértice Pt108, de coordenadas N 9809369.34 m e E 364797.43 m; deste, com os seguintes azimute plano e distância:217°38'7.67" e 2.31; até o vértice Pt109, de coordenadas N 9809367.51 m e E 364796.02 m;

deste, com os seguintes azimute plano e distância: $222^{\circ}54'13.76''$ e 1.98; até o vértice Pt110, de coordenadas N 9809366.06 m e E 364794.67 m; deste, com os seguintes azimute plano e distância: $217^{\circ}37'16.84''$ e 2.29; até o vértice Pt111, de coordenadas N 9809364.25 m e E 364793.28 m; deste, com os seguintes azimute plano e distância: $213^{\circ}38'46.11''$ e 1.74; até o vértice Pt112, de coordenadas N 9809362.80 m e E 364792.31 m; deste, com os seguintes azimute plano e distância: $206^{\circ}11'12.37''$ e 1.21; até o vértice Pt113, de coordenadas N 9809361.72 m e E 364791.78 m; deste, com os seguintes azimute plano e distância: $209^{\circ}17'56.48''$ e 2.06; até o vértice Pt114, de coordenadas N 9809359.92 m e E 364790.77 m; deste, com os seguintes azimute plano e distância: $202^{\circ}03'5.53''$ e 1.55; até o vértice Pt115, de coordenadas N 9809358.48 m e E 364790.19 m; deste, com os seguintes azimute plano e distância: $217^{\circ}42'21.79''$ e 2.23; até o vértice Pt116, de coordenadas N 9809356.71 m e E 364788.82 m; deste, com os seguintes azimute plano e distância: $201^{\circ}59'54.08''$ e 1.54; até o vértice Pt117, de coordenadas N 9809355.29 m e E 364788.25 m; deste, com os seguintes azimute plano e distância: $209^{\circ}18'15.56''$ e 2.02; até o vértice Pt118, de coordenadas N 9809353.53 m e E 364787.26 m; deste, com os seguintes azimute plano e distância: $188^{\circ}14'33.44''$ e 1.08; até o vértice Pt119, de coordenadas N 9809352.46 m e E 364787.10 m; deste, com os seguintes azimute plano e distância: $213^{\circ}45'45.28''$ e 1.67; até o vértice Pt120, de coordenadas N 9809351.07 m e E 364786.17 m; deste, com os seguintes azimute plano e distância: $199^{\circ}20'30.51''$ e 1.85; até o vértice Pt121, de coordenadas N 9809349.32 m e E 364785.56 m; deste, com os seguintes azimute plano e distância: $213^{\circ}48'1.94''$ e 1.65; até o vértice Pt122, de coordenadas N 9809347.94 m e E 364784.64 m; deste, com os seguintes azimute plano e distância: $201^{\circ}55'55.55''$ e 1.49; até o vértice Pt123, de coordenadas N 9809346.56 m e E 364784.08 m; deste, com os seguintes azimute plano e distância: $217^{\circ}54'18.41''$ e 2.15; até o vértice Pt124, de coordenadas N 9809344.87 m e E 364782.76 m; deste, com os seguintes azimute plano e distância: $187^{\circ}51'37.88''$ e 1.39; até o vértice Pt125, de coordenadas N 9809343.49 m e E 364782.57 m; deste, com os seguintes azimute plano e distância: $201^{\circ}53'37.80''$ e 1.47; até o vértice Pt126, de coordenadas N 9809342.13 m e E 364782.03 m; deste, com os seguintes azimute plano e distância: $201^{\circ}53'38.95''$ e 1.46; até o vértice Pt127, de coordenadas N 9809340.77 m e E 364781.48 m; deste, com os seguintes azimute plano e distância: $201^{\circ}53'36.78''$ e 1.45; até o vértice Pt128, de coordenadas N 9809339.42 m e E 364780.94 m; deste, com os seguintes azimute plano e distância: $206^{\circ}10'45.66''$ e 1.12; até o vértice Pt129, de coordenadas N 9809338.42 m e E 364780.45 m; deste, com os seguintes azimute plano e distância: $174^{\circ}27'46.30''$ e 32.91; até o vértice Pt130, de coordenadas N 9809305.66 m e E 364783.62 m; deste, com os seguintes azimute plano e distância: $174^{\circ}10'51.92''$ e 2.81; até o vértice Pt131, de coordenadas N 9809302.86 m e E 364783.91 m; deste, com os seguintes azimute plano e distância: $156^{\circ}05'6.84''$ e 4.07; até o vértice Pt132, de coordenadas N 9809299.14 m e E 364785.56 m; deste, com os seguintes azimute plano e distância: $171^{\circ}08'16.08''$ e 4.68; até o vértice Pt133, de coordenadas N 9809294.52 m e E 364786.28 m; deste, com os seguintes azimute plano e distância: $174^{\circ}14'27.07''$ e 2.77; até o vértice Pt134, de coordenadas N 9809291.76 m e E 364786.56 m; deste, com os seguintes azimute plano e distância: $162^{\circ}11'24.64''$ e 4.81; até o vértice Pt135, de coordenadas N 9809287.18 m e E 364788.03 m; deste, com os seguintes azimute plano e distância: $190^{\circ}03'8.79''$ e 4.60; até o vértice Pt136, de coordenadas N 9809282.65 m e E 364787.23 m; deste, com os seguintes azimute plano e distância: $155^{\circ}54'24.04''$ e 3.97; até o vértice Pt137, de coordenadas N 9809279.02 m e E 364788.85 m; deste, com os seguintes azimute plano e distância: $173^{\circ}59'24.18''$ e 5.37; até o vértice Pt138, de coordenadas N 9809273.68 m e E 364789.41 m; deste, com os seguintes azimute plano e

distância:177°42'13.56" e 3.51; até o vértice Pt139, de coordenadas N 9809270.18 m e E 364789.55 m; deste, com os seguintes azimute plano e distância:165°36'15.99" e 3.59; até o vértice Pt140, de coordenadas N 9809266.70 m e E 364790.44 m; deste, com os seguintes azimute plano e distância:170°21'56.76" e 4.39; até o vértice Pt141, de coordenadas N 9809262.36 m e E 364791.18 m; deste, com os seguintes azimute plano e distância:165°35'28.76" e 3.56; até o vértice Pt142, de coordenadas N 9809258.92 m e E 364792.06 m; deste, com os seguintes azimute plano e distância:165°35'29.51" e 3.54; até o vértice Pt143, de coordenadas N 9809255.49 m e E 364792.95 m; deste, com os seguintes azimute plano e distância:180°18'59.90" e 4.27; até o vértice Pt144, de coordenadas N 9809251.21 m e E 364792.92 m; deste, com os seguintes azimute plano e distância:177°48'24.59" e 3.40; até o vértice Pt145, de coordenadas N 9809247.81 m e E 364793.05 m; deste, com os seguintes azimute plano e distância:190°16'10.04" e 3.44; até o vértice Pt146, de coordenadas N 9809244.43 m e E 364792.44 m; deste, com os seguintes azimute plano e distância:177°46'38.67" e 3.37; até o vértice Pt147, de coordenadas N 9809241.06 m e E 364792.57 m; deste, com os seguintes azimute plano e distância:177°46'39.50" e 3.35; até o vértice Pt148, de coordenadas N 9809237.71 m e E 364792.70 m; deste, com os seguintes azimute plano e distância:173°34'44.00" e 2.52; até o vértice Pt149, de coordenadas N 9809235.21 m e E 364792.98 m; deste, com os seguintes azimute plano e distância:180°15'11.38" e 4.14; até o vértice Pt150, de coordenadas N 9809231.06 m e E 364792.96 m; deste, com os seguintes azimute plano e distância:190°12'53.73" e 4.16; até o vértice Pt151, de coordenadas N 9809226.96 m e E 364792.22 m; deste, com os seguintes azimute plano e distância:190°12'56.84" e 4.14; até o vértice Pt152, de coordenadas N 9809222.89 m e E 364791.49 m; deste, com os seguintes azimute plano e distância:190°12'54.56" e 4.94; até o vértice Pt153, de coordenadas N 9809218.03 m e E 364790.61 m; deste, com os seguintes azimute plano e distância:190°12'54.57" e 4.09; até o vértice Pt154, de coordenadas N 9809214.01 m e E 364789.89 m; deste, com os seguintes azimute plano e distância:190°12'55.45" e 4.06; até o vértice Pt155, de coordenadas N 9809210.01 m e E 364789.17 m; deste, com os seguintes azimute plano e distância:190°12'53.90" e 3.23; até o vértice Pt156, de coordenadas N 9809206.82 m e E 364788.59 m; deste, com os seguintes azimute plano e distância:190°12'55.05" e 4.82; até o vértice Pt157, de coordenadas N 9809202.08 m e E 364787.74 m; deste, com os seguintes azimute plano e distância:190°13'49.63" e 4.79; até o vértice Pt158, de coordenadas N 9809197.36 m e E 364786.89 m; deste, com os seguintes azimute plano e distância:190°21'27.28" e 3.19; até o vértice Pt159, de coordenadas N 9809194.22 m e E 364786.31 m; deste, com os seguintes azimute plano e distância:190°21'27.29" e 3.18; até o vértice Pt160, de coordenadas N 9809191.09 m e E 364785.74 m; deste, com os seguintes azimute plano e distância:212°42'35.67" e 3.68; até o vértice Pt161, de coordenadas N 9809188.00 m e E 364783.76 m; deste, com os seguintes azimute plano e distância:202°21'21.75" e 3.34; até o vértice Pt162, de coordenadas N 9809184.91 m e E 364782.49 m; deste, com os seguintes azimute plano e distância:206°01'38.70" e 2.56; até o vértice Pt163, de coordenadas N 9809182.61 m e E 364781.36 m; deste, com os seguintes azimute plano e distância:200°02'52.95" e 4.07; até o vértice Pt164, de coordenadas N 9809178.78 m e E 364779.96 m; deste, com os seguintes azimute plano e distância:218°39'36.08" e 2.91; até o vértice Pt165, de coordenadas N 9809176.51 m e E 364778.15 m; deste, com os seguintes azimute plano e distância:200°00'30.18" e 4.03; até o vértice Pt166, de coordenadas N 9809172.72 m e E 364776.77 m; deste, com os seguintes azimute plano e distância:202°19'44.37" e 3.26; até o vértice Pt167, de coordenadas N 9809169.71 m e E 364775.53 m; deste, com os seguintes azimute plano e distância:208°51'49.40" e 4.27; até o vértice Pt168, de

coordenadas N 9809165.97 m e E 364773.47 m; deste, com os seguintes azimute plano e distância: $212^{\circ}50'30.68''$ e 3.53; até o vértice Ptl69, de coordenadas N 9809163.00 m e E 364771.55 m; deste, com os seguintes azimute plano e distância: $208^{\circ}51'11.57''$ e 4.22; até o vértice Ptl70, de coordenadas N 9809159.30 m e E 364769.52 m; deste, com os seguintes azimute plano e distância: $221^{\circ}28'53.30''$ e 3.90; até o vértice Ptl71, de coordenadas N 9809156.38 m e E 364766.93 m; deste, com os seguintes azimute plano e distância: $216^{\circ}33'48.28''$ e 4.46; até o vértice Ptl72, de coordenadas N 9809152.79 m e E 364764.27 m; deste, com os seguintes azimute plano e distância: $212^{\circ}47'56.07''$ e 5.09; até o vértice Ptl73, de coordenadas N 9809148.52 m e E 364761.52 m; deste, com os seguintes azimute plano e distância: $218^{\circ}54'50.28''$ e 2.73; até o vértice Ptl74, de coordenadas N 9809146.39 m e E 364759.80 m; deste, com os seguintes azimute plano e distância: $212^{\circ}47'15.69''$ e 3.36; até o vértice Ptl75, de coordenadas N 9809143.57 m e E 364757.98 m; deste, com os seguintes azimute plano e distância: $216^{\circ}34'51.64''$ e 4.37; até o vértice Ptl76, de coordenadas N 9809140.06 m e E 364755.38 m; deste, com os seguintes azimute plano e distância: $216^{\circ}34'52.65''$ e 4.34; até o vértice Ptl77, de coordenadas N 9809136.57 m e E 364752.79 m; deste, com os seguintes azimute plano e distância: $216^{\circ}34'51.24''$ e 4.32; até o vértice Ptl78, de coordenadas N 9809133.10 m e E 364750.21 m; deste, com os seguintes azimute plano e distância: $212^{\circ}45'15.54''$ e 3.29; até o vértice Ptl79, de coordenadas N 9809130.33 m e E 364748.43 m; deste, com os seguintes azimute plano e distância: $221^{\circ}43'26.47''$ e 3.67; até o vértice Ptl80, de coordenadas N 9809127.59 m e E 364745.99 m; deste, com os seguintes azimute plano e distância: $205^{\circ}32'56.53''$ e 2.29; até o vértice Ptl81, de coordenadas N 9809125.53 m e E 364745.00 m; deste, com os seguintes azimute plano e distância: $212^{\circ}44'0.61''$ e 4.82; até o vértice Ptl82, de coordenadas N 9809121.47 m e E 364742.40 m; deste, com os seguintes azimute plano e distância: $212^{\circ}44'0.42''$ e 3.20; até o vértice Ptl83, de coordenadas N 9809118.78 m e E 364740.67 m; deste, com os seguintes azimute plano e distância: $205^{\circ}27'27.37''$ e 2.24; até o vértice Ptl84, de coordenadas N 9809116.76 m e E 364739.70 m; deste, com os seguintes azimute plano e distância: $198^{\circ}58'44.10''$ e 3.57; até o vértice Ptl85, de coordenadas N 9809113.39 m e E 364738.54 m; deste, com os seguintes azimute plano e distância: $212^{\circ}46'34.75''$ e 3.16; até o vértice Ptl86, de coordenadas N 9809110.73 m e E 364736.83 m; deste, com os seguintes azimute plano e distância: $208^{\circ}29'57.71''$ e 3.78; até o vértice Ptl87, de coordenadas N 9809107.41 m e E 364735.03 m; deste, com os seguintes azimute plano e distância: $201^{\circ}25'59.39''$ e 2.86; até o vértice Ptl88, de coordenadas N 9809104.75 m e E 364733.99 m; deste, com os seguintes azimute plano e distância: $198^{\circ}55'3.33''$ e 3.50; até o vértice Ptl89, de coordenadas N 9809101.44 m e E 364732.85 m; deste, com os seguintes azimute plano e distância: $188^{\circ}14'4.73''$ e 2.69; até o vértice Ptl90, de coordenadas N 9809098.78 m e E 364732.47 m; deste, com os seguintes azimute plano e distância: $198^{\circ}56'18.31''$ e 3.47; até o vértice Ptl91, de coordenadas N 9809095.50 m e E 364731.34 m; deste, com os seguintes azimute plano e distância: $201^{\circ}28'16.49''$ e 2.80; até o vértice Ptl92, de coordenadas N 9809092.89 m e E 364730.31 m; deste, com os seguintes azimute plano e distância: $188^{\circ}10'48.13''$ e 2.65; até o vértice Ptl93, de coordenadas N 9809090.26 m e E 364729.94 m; deste, com os seguintes azimute plano e distância: $188^{\circ}10'51.67''$ e 3.30; até o vértice Ptl94, de coordenadas N 9809086.99 m e E 364729.47 m; deste, com os seguintes azimute plano e distância: $188^{\circ}10'50.86''$ e 1.97; até o vértice Ptl95, de coordenadas N 9809085.04 m e E 364729.19 m; deste, com os seguintes azimute plano e distância: $188^{\circ}10'50.43''$ e 3.28; até o vértice Ptl96, de coordenadas N 9809081.80 m e E 364728.72 m; deste, com os seguintes azimute plano e distância: $188^{\circ}19'26.09''$ e 3.27; até o vértice Ptl97, de coordenadas N 9809078.56 m e E 364728.25

m; deste, com os seguintes azimute plano e distância:188°26'29.95" e 3.27; até o vértice Pt198, de coordenadas N 9809075.32 m e E 364727.77 m; deste, com os seguintes azimute plano e distância:188°26'29.73" e 1.95; até o vértice Pt199, de coordenadas N 9809073.39 m e E 364727.48 m; deste, com os seguintes azimute plano e distância:188°26'32.71" e 3.89; até o vértice Pt200, de coordenadas N 9809069.54 m e E 364726.91 m; deste, com os seguintes azimute plano e distância:188°26'33.12" e 3.22; até o vértice Pt201, de coordenadas N 9809066.35 m e E 364726.43 m; deste, com os seguintes azimute plano e distância:188°26'31.71" e 3.21; até o vértice Pt202, de coordenadas N 9809063.18 m e E 364725.96 m; deste, com os seguintes azimute plano e distância:188°25'55.70" e 2.55; até o vértice Pt203, de coordenadas N 9809060.66 m e E 364725.59 m; deste, com os seguintes azimute plano e distância:188°19'49.90" e 3.17; até o vértice Pt204, de coordenadas N 9809057.52 m e E 364725.13 m; deste, com os seguintes azimute plano e distância:188°19'50.67" e 3.78; até o vértice Pt205, de coordenadas N 9809053.78 m e E 364724.58 m; deste, com os seguintes azimute plano e distância:201°57'16.42" e 2.65; até o vértice Pt206, de coordenadas N 9809051.32 m e E 364723.59 m; deste, com os seguintes azimute plano e distância:188°18'10.25" e 3.74; até o vértice Pt207, de coordenadas N 9809047.61 m e E 364723.05 m; deste, com os seguintes azimute plano e distância:201°59'38.04" e 2.62; até o vértice Pt208, de coordenadas N 9809045.18 m e E 364722.07 m; deste, com os seguintes azimute plano e distância:199°22'50.15" e 3.22; até o vértice Pt209, de coordenadas N 9809042.15 m e E 364721.00 m; deste, com os seguintes azimute plano e distância:188°14'46.31" e 2.46; até o vértice Pt210, de coordenadas N 9809039.71 m e E 364720.65 m; deste, com os seguintes azimute plano e distância:199°24'7.95" e 3.19; até o vértice Pt211, de coordenadas N 9809036.70 m e E 364719.59 m; deste, com os seguintes azimute plano e distância:202°01'56.02" e 2.58; até o vértice Pt212, de coordenadas N 9809034.31 m e E 364718.62 m; deste, com os seguintes azimute plano e distância:199°23'47.73" e 3.16; até o vértice Pt213, de coordenadas N 9809031.33 m e E 364717.57 m; deste, com os seguintes azimute plano e distância:206°15'9.52" e 1.97; até o vértice Pt214, de coordenadas N 9809029.56 m e E 364716.70 m; deste, com os seguintes azimute plano e distância:213°54'27.66" e 2.81; até o vértice Pt215, de coordenadas N 9809027.22 m e E 364715.13 m; deste, com os seguintes azimute plano e distância:199°21'16.86" e 3.12; até o vértice Pt216, de coordenadas N 9809024.28 m e E 364714.09 m; deste, com os seguintes azimute plano e distância:202°00'45.12" e 2.52; até o vértice Pt217, de coordenadas N 9809021.94 m e E 364713.15 m; deste, com os seguintes azimute plano e distância:197°31'47.57" e 3.68; até o vértice Pt218, de coordenadas N 9809018.43 m e E 364712.04 m; deste, com os seguintes azimute plano e distância:202°01'31.75" e 2.50; até o vértice Pt219, de coordenadas N 9809016.11 m e E 364711.10 m; deste, com os seguintes azimute plano e distância:209°31'7.68" e 3.29; até o vértice Pt220, de coordenadas N 9809013.25 m e E 364709.48 m; deste, com os seguintes azimute plano e distância:202°00'22.54" e 2.48; até o vértice Pt221, de coordenadas N 9809010.95 m e E 364708.55 m; deste, com os seguintes azimute plano e distância:218°11'15.38" e 3.58; até o vértice Pt222, de coordenadas N 9809008.14 m e E 364706.34 m; deste, com os seguintes azimute plano e distância:201°57'39.91" e 2.46; até o vértice Pt223, de coordenadas N 9809005.86 m e E 364705.42 m; deste, com os seguintes azimute plano e distância:214°02'47.50" e 2.70; até o vértice Pt224, de coordenadas N 9809003.62 m e E 364703.91 m; deste, com os seguintes azimute plano e distância:220°44'16.26" e 2.18; até o vértice Pt225, de coordenadas N 9809001.97 m e E 364702.48 m; deste, com os seguintes azimute plano e distância:213°59'15.47" e 2.67; até o vértice Pt226, de coordenadas N 9808999.75 m e E 364700.99 m; deste, com os seguintes azimute plano e

distância:206°05'32.93" e 1.86; até o vértice Pt227, de coordenadas N 9808998.08 m e E 364700.17 m; deste, com os seguintes azimute plano e distância:236°13'48.43" e 35.55; até o vértice Pt228, de coordenadas N 9808978.32 m e E 364670.61 m; deste, com os seguintes azimute plano e distância:217°57'11.25" e 10.28; até o vértice Pt229, de coordenadas N 9808970.21 m e E 364664.29 m; deste, com os seguintes azimute plano e distância:197°43'8.31" e 8.60; até o vértice Pt230, de coordenadas N 9808962.01 m e E 364661.67 m; deste, com os seguintes azimute plano e distância:185°22'30.19" e 10.34; até o vértice Pt231, de coordenadas N 9808951.72 m e E 364660.70 m; deste, com os seguintes azimute plano e distância:215°14'34.55" e 7.34; até o vértice Pt232, de coordenadas N 9808945.72 m e E 364656.47 m; deste, com os seguintes azimute plano e distância:195°19'5.08" e 10.51; até o vértice Pt233, de coordenadas N 9808935.59 m e E 364653.69 m; deste, com os seguintes azimute plano e distância:185°13'56.89" e 10.12; até o vértice Pt234, de coordenadas N 9808925.51 m e E 364652.77 m; deste, com os seguintes azimute plano e distância:171°59'12.24" e 8.03; até o vértice Pt235, de coordenadas N 9808917.55 m e E 364653.89 m; deste, com os seguintes azimute plano e distância:160°15'11.11" e 8.60; até o vértice Pt236, de coordenadas N 9808909.46 m e E 364656.79 m; deste, com os seguintes azimute plano e distância:172°20'41.31" e 8.09; até o vértice Pt237, de coordenadas N 9808901.44 m e E 364657.87 m; deste, com os seguintes azimute plano e distância:150°17'25.37" e 9.44; até o vértice Pt238, de coordenadas N 9808893.24 m e E 364662.55 m; deste, com os seguintes azimute plano e distância:168°15'0.46" e 6.13; até o vértice Pt239, de coordenadas N 9808887.24 m e E 364663.80 m; deste, com os seguintes azimute plano e distância:156°08'53.94" e 11.05; até o vértice Pt240, de coordenadas N 9808877.13 m e E 364668.26 m; deste, com os seguintes azimute plano e distância:160°20'45.72" e 8.47; até o vértice Pt241, de coordenadas N 9808869.15 m e E 364671.11 m; deste, com os seguintes azimute plano e distância:160°18'44.06" e 8.44; até o vértice Pt242, de coordenadas N 9808861.21 m e E 364673.96 m; deste, com os seguintes azimute plano e distância:142°23'38.88" e 7.82; até o vértice Pt243, de coordenadas N 9808855.01 m e E 364678.73 m; deste, com os seguintes azimute plano e distância:161°12'5.49" e 8.56; até o vértice Pt244, de coordenadas N 9808846.91 m e E 364681.49 m; deste, com os seguintes azimute plano e distância:173°02'7.39" e 8.02; até o vértice Pt245, de coordenadas N 9808838.95 m e E 364682.46 m; deste, com os seguintes azimute plano e distância:151°02'28.39" e 9.32; até o vértice Pt246, de coordenadas N 9808830.80 m e E 364686.97 m; deste, com os seguintes azimute plano e distância:173°05'3.08" e 7.95; até o vértice Pt247, de coordenadas N 9808822.90 m e E 364687.93 m; deste, com os seguintes azimute plano e distância:175°37'5.21" e 9.83; até o vértice Pt248, de coordenadas N 9808813.11 m e E 364688.68 m; deste, com os seguintes azimute plano e distância:173°04'43.68" e 7.88; até o vértice Pt249, de coordenadas N 9808805.28 m e E 364689.63 m; deste, com os seguintes azimute plano e distância:161°23'28.66" e 8.41; até o vértice Pt250, de coordenadas N 9808797.31 m e E 364692.31 m; deste, com os seguintes azimute plano e distância:144°15'12.32" e 10.40; até o vértice Pt251, de coordenadas N 9808788.87 m e E 364698.39 m; deste, com os seguintes azimute plano e distância:166°45'12.10" e 10.30; até o vértice Pt252, de coordenadas N 9808778.84 m e E 364700.75 m; deste, com os seguintes azimute plano e distância:173°20'12.13" e 7.78; até o vértice Pt253, de coordenadas N 9808771.12 m e E 364701.65 m; deste, com os seguintes azimute plano e distância:168°58'20.29" e 5.87; até o vértice Pt254, de coordenadas N 9808765.35 m e E 364702.78 m; deste, com os seguintes azimute plano e distância:165°46'18.39" e 9.93; até o vértice Pt255, de coordenadas N 9808755.73 m e E 364705.22 m; deste, com os seguintes azimute plano e distância:161°11'17.67" e 8.16; até o vértice Pt256, de

coordenadas N 9808748.01 m e E 364707.85 m; deste, com os seguintes azimute plano e distância:173°09'35.16" e 7.60; até o vértice Pt257, de coordenadas N 9808740.46 m e E 364708.75 m; deste, com os seguintes azimute plano e distância:186°29'57.73" e 9.40; até o vértice Pt258, de coordenadas N 9808731.12 m e E 364707.69 m; deste, com os seguintes azimute plano e distância:166°25'41.79" e 9.92; até o vértice Pt259, de coordenadas N 9808721.47 m e E 364710.02 m; deste, com os seguintes azimute plano e distância:173°40'36.38" e 7.62; até o vértice Pt260, de coordenadas N 9808713.90 m e E 364710.86 m; deste, com os seguintes azimute plano e distância:166°24'47.91" e 9.83; até o vértice Pt261, de coordenadas N 9808704.34 m e E 364713.16 m; deste, com os seguintes azimute plano e distância:161°33'37.40" e 8.02; até o vértice Pt262, de coordenadas N 9808696.73 m e E 364715.70 m; deste, com os seguintes azimute plano e distância:143°02'43.84" e 7.38; até o vértice Pt263, de coordenadas N 9808690.84 m e E 364720.14 m; deste, com os seguintes azimute plano e distância:157°01'19.65" e 10.27; até o vértice Pt264, de coordenadas N 9808681.39 m e E 364724.14 m; deste, com os seguintes azimute plano e distância:153°35'7.58" e 6.24; até o vértice Pt265, de coordenadas N 9808675.80 m e E 364726.92 m; deste, com os seguintes azimute plano e distância:150°09'27.83" e 8.57; até o vértice Pt266, de coordenadas N 9808668.37 m e E 364731.18 m; deste, com os seguintes azimute plano e distância:156°07'38.66" e 10.01; até o vértice Pt267, de coordenadas N 9808659.22 m e E 364735.23 m; deste, com os seguintes azimute plano e distância:172°54'19.35" e 7.16; até o vértice Pt268, de coordenadas N 9808652.11 m e E 364736.12 m; deste, com os seguintes azimute plano e distância:165°15'44.81" e 9.26; até o vértice Pt269, de coordenadas N 9808643.16 m e E 364738.47 m; deste, com os seguintes azimute plano e distância:186°31'24.77" e 6.97; até o vértice Pt270, de coordenadas N 9808636.23 m e E 364737.68 m; deste, com os seguintes azimute plano e distância:229°26'6.18" e 7.36; até o vértice Pt271, de coordenadas N 9808631.45 m e E 364732.09 m; deste, com os seguintes azimute plano e distância:199°53'9.35" e 7.19; até o vértice Pt272, de coordenadas N 9808624.68 m e E 364729.64 m; deste, com os seguintes azimute plano e distância:218°21'19.48" e 6.41; até o vértice Pt273, de coordenadas N 9808619.66 m e E 364725.67 m; deste, com os seguintes azimute plano e distância:200°04'32.60" e 7.35; até o vértice Pt274, de coordenadas N 9808612.76 m e E 364723.15 m; deste, com os seguintes azimute plano e distância:215°49'40.31" e 10.31; até o vértice Pt275, de coordenadas N 9808604.40 m e E 364717.11 m; deste, com os seguintes azimute plano e distância:207°16'3.21" e 9.51; até o vértice Pt276, de coordenadas N 9808595.95 m e E 364712.76 m; deste, com os seguintes azimute plano e distância:221°24'35.05" e 8.74; até o vértice Pt277, de coordenadas N 9808589.40 m e E 364706.98 m; deste, com os seguintes azimute plano e distância:204°05'22.51" e 5.55; até o vértice Pt278, de coordenadas N 9808584.33 m e E 364704.71 m; deste, com os seguintes azimute plano e distância:221°27'37.04" e 8.67; até o vértice Pt279, de coordenadas N 9808577.84 m e E 364698.97 m; deste, com os seguintes azimute plano e distância:229°08'5.92" e 7.33; até o vértice Pt280, de coordenadas N 9808573.04 m e E 364693.43 m; deste, com os seguintes azimute plano e distância:211°42'18.60" e 7.69; até o vértice Pt281, de coordenadas N 9808566.50 m e E 364689.39 m; deste, com os seguintes azimute plano e distância:215°52'38.88" e 10.01; até o vértice Pt282, de coordenadas N 9808558.39 m e E 364683.52 m; deste, com os seguintes azimute plano e distância:239°56'6.10" e 6.15; até o vértice Pt283, de coordenadas N 9808555.31 m e E 364678.20 m; deste, com os seguintes azimute plano e distância:199°38'31.50" e 6.98; até o vértice Pt284, de coordenadas N 9808548.74 m e E 364675.86 m; deste, com os seguintes azimute plano e distância:228°57'19.79" e 4.87; até o vértice Pt285, de coordenadas N 9808545.54 m e E 364672.18

m; deste, com os seguintes azimute plano e distância: $211^{\circ}35'53.31''$ e 11.50; até o vértice Pt286, de coordenadas N 9808535.74 m e E 364666.16 m; deste, com os seguintes azimute plano e distância: $221^{\circ}23'36.49''$ e 8.52; até o vértice Pt287, de coordenadas N 9808529.35 m e E 364660.52 m; deste, com os seguintes azimute plano e distância: $221^{\circ}23'35.92''$ e 8.49; até o vértice Pt288, de coordenadas N 9808522.98 m e E 364654.91 m; deste, com os seguintes azimute plano e distância: $211^{\circ}34'12.21''$ e 7.56; até o vértice Pt289, de coordenadas N 9808516.54 m e E 364650.95 m; deste, com os seguintes azimute plano e distância: $215^{\circ}46'15.91''$ e 9.83; até o vértice Pt290, de coordenadas N 9808508.57 m e E 364645.21 m; deste, com os seguintes azimute plano e distância: $229^{\circ}12'4.92''$ e 4.75; até o vértice Pt291, de coordenadas N 9808505.46 m e E 364641.61 m; deste, com os seguintes azimute plano e distância: $215^{\circ}45'26.44''$ e 9.77; até o vértice Pt292, de coordenadas N 9808497.54 m e E 364635.91 m; deste, com os seguintes azimute plano e distância: $211^{\circ}31'55.79''$ e 7.46; até o vértice Pt293, de coordenadas N 9808491.18 m e E 364632.01 m; deste, com os seguintes azimute plano e distância: $203^{\circ}40'48.74''$ e 5.24; até o vértice Pt294, de coordenadas N 9808486.38 m e E 364629.90 m; deste, com os seguintes azimute plano e distância: $206^{\circ}56'28.75''$ e 8.91; até o vértice Pt295, de coordenadas N 9808478.44 m e E 364625.87 m; deste, com os seguintes azimute plano e distância: $185^{\circ}35'33.75''$ e 6.52; até o vértice Pt296, de coordenadas N 9808471.96 m e E 364625.23 m; deste, com os seguintes azimute plano e distância: $171^{\circ}41'15.05''$ e 6.66; até o vértice Pt297, de coordenadas N 9808465.37 m e E 364626.19 m; deste, com os seguintes azimute plano e distância: $174^{\circ}26'14.63''$ e 8.22; até o vértice Pt298, de coordenadas N 9808457.18 m e E 364626.99 m; deste, com os seguintes azimute plano e distância: $171^{\circ}40'51.13''$ e 6.61; até o vértice Pt299, de coordenadas N 9808450.65 m e E 364627.95 m; deste, com os seguintes azimute plano e distância: $171^{\circ}40'54.26''$ e 6.58; até o vértice Pt300, de coordenadas N 9808444.14 m e E 364628.90 m; deste, com os seguintes azimute plano e distância: $185^{\circ}48'18.59''$ e 6.43; até o vértice Pt301, de coordenadas N 9808437.74 m e E 364628.25 m; deste, com os seguintes azimute plano e distância: $185^{\circ}45'36.99''$ e 9.58; até o vértice Pt302, de coordenadas N 9808428.22 m e E 364627.29 m; deste, com os seguintes azimute plano e distância: $185^{\circ}41'1.39''$ e 6.33; até o vértice Pt303, de coordenadas N 9808421.91 m e E 364626.66 m; deste, com os seguintes azimute plano e distância: $185^{\circ}40'59.87''$ e 7.89; até o vértice Pt304, de coordenadas N 9808414.07 m e E 364625.88 m; deste, com os seguintes azimute plano e distância: $185^{\circ}41'1.81''$ e 7.85; até o vértice Pt305, de coordenadas N 9808406.25 m e E 364625.10 m; deste, com os seguintes azimute plano e distância: $185^{\circ}40'59.62''$ e 7.82; até o vértice Pt306, de coordenadas N 9808398.47 m e E 364624.33 m; deste, com os seguintes azimute plano e distância: $185^{\circ}47'20.06''$ e 6.25; até o vértice Pt307, de coordenadas N 9808392.25 m e E 364623.70 m; deste, com os seguintes azimute plano e distância: $185^{\circ}49'10.46''$ e 6.24; até o vértice Pt308, de coordenadas N 9808386.04 m e E 364623.06 m; deste, com os seguintes azimute plano e distância: $185^{\circ}49'13.13''$ e 7.77; até o vértice Pt309, de coordenadas N 9808378.31 m e E 364622.28 m; deste, com os seguintes azimute plano e distância: $185^{\circ}49'9.17''$ e 6.19; até o vértice Pt310, de coordenadas N 9808372.16 m e E 364621.65 m; deste, com os seguintes azimute plano e distância: $185^{\circ}49'11.42''$ e 7.70; até o vértice Pt311, de coordenadas N 9808364.50 m e E 364620.87 m; deste, com os seguintes azimute plano e distância: $185^{\circ}49'11.24''$ e 7.67; até o vértice Pt312, de coordenadas N 9808356.87 m e E 364620.09 m; deste, com os seguintes azimute plano e distância: $185^{\circ}49'9.63''$ e 6.11; até o vértice Pt313, de coordenadas N 9808350.79 m e E 364619.47 m; deste, com os seguintes azimute plano e distância: $185^{\circ}51'2.58''$ e 7.61; até o vértice Pt314, de coordenadas N 9808343.22 m e E 364618.69 m; deste, com os seguintes azimute plano e

distância:185°52'52.06" e 6.07; até o vértice Pt315, de coordenadas N 9808337.18 m e E 364618.07 m; deste, com os seguintes azimute plano e distância:185°52'50.96" e 6.05; até o vértice Pt316, de coordenadas N 9808331.16 m e E 364617.45 m; deste, com os seguintes azimute plano e distância:185°52'50.20" e 7.53; até o vértice Pt317, de coordenadas N 9808323.67 m e E 364616.68 m; deste, com os seguintes azimute plano e distância:185°47'32.62" e 7.47; até o vértice Pt318, de coordenadas N 9808316.24 m e E 364615.93 m; deste, com os seguintes azimute plano e distância:185°44'39.41" e 4.46; até o vértice Pt319, de coordenadas N 9808311.80 m e E 364615.48 m; deste, com os seguintes azimute plano e distância:195°29'34.17" e 9.09; até o vértice Pt320, de coordenadas N 9808303.04 m e E 364613.05 m; deste, com os seguintes azimute plano e distância:200°09'14.71" e 6.17; até o vértice Pt321, de coordenadas N 9808297.25 m e E 364610.93 m; deste, com os seguintes azimute plano e distância:185°41'36.61" e 2.94; até o vértice Pt322, de coordenadas N 9808294.32 m e E 364610.64 m; deste, com os seguintes azimute plano e distância:199°24'39.42" e 34.17; até o vértice Pt323, de coordenadas N 9808262.09 m e E 364599.28 m; deste, com os seguintes azimute plano e distância:195°42'18.81" e 6.66; até o vértice Pt324, de coordenadas N 9808255.67 m e E 364597.47 m; deste, com os seguintes azimute plano e distância:200°51'28.24" e 3.88; até o vértice Pt325, de coordenadas N 9808252.05 m e E 364596.09 m; deste, com os seguintes azimute plano e distância:207°36'42.47" e 5.04; até o vértice Pt326, de coordenadas N 9808247.59 m e E 364593.76 m; deste, com os seguintes azimute plano e distância:200°49'43.18" e 3.83; até o vértice Pt327, de coordenadas N 9808244.01 m e E 364592.40 m; deste, com os seguintes azimute plano e distância:200°48'54.76" e 3.80; até o vértice Pt328, de coordenadas N 9808240.46 m e E 364591.05 m; deste, com os seguintes azimute plano e distância:218°12'10.12" e 3.28; até o vértice Pt329, de coordenadas N 9808237.88 m e E 364589.02 m; deste, com os seguintes azimute plano e distância:207°38'13.00" e 4.92; até o vértice Pt330, de coordenadas N 9808233.53 m e E 364586.74 m; deste, com os seguintes azimute plano e distância:211°51'49.58" e 2.03; até o vértice Pt331, de coordenadas N 9808231.80 m e E 364585.67 m; deste, com os seguintes azimute plano e distância:207°37'57.48" e 4.88; até o vértice Pt332, de coordenadas N 9808227.48 m e E 364583.41 m; deste, com os seguintes azimute plano e distância:207°37'56.22" e 4.85; até o vértice Pt333, de coordenadas N 9808223.19 m e E 364581.16 m; deste, com os seguintes azimute plano e distância:204°37'45.54" e 2.84; até o vértice Pt334, de coordenadas N 9808220.61 m e E 364579.97 m; deste, com os seguintes azimute plano e distância:215°50'57.72" e 5.18; até o vértice Pt335, de coordenadas N 9808216.41 m e E 364576.94 m; deste, com os seguintes azimute plano e distância:204°35'40.81" e 5.61; até o vértice Pt336, de coordenadas N 9808211.31 m e E 364574.60 m; deste, com os seguintes azimute plano e distância:204°35'43.54" e 2.79; até o vértice Pt337, de coordenadas N 9808208.77 m e E 364573.44 m; deste, com os seguintes azimute plano e distância:207°37'36.87" e 4.73; até o vértice Pt338, de coordenadas N 9808204.58 m e E 364571.25 m; deste, com os seguintes azimute plano e distância:207°37'38.20" e 4.70; até o vértice Pt339, de coordenadas N 9808200.41 m e E 364569.07 m; deste, com os seguintes azimute plano e distância:200°35'11.30" e 3.58; até o vértice Pt340, de coordenadas N 9808197.06 m e E 364567.81 m; deste, com os seguintes azimute plano e distância:211°58'1.91" e 3.87; até o vértice Pt341, de coordenadas N 9808193.78 m e E 364565.76 m; deste, com os seguintes azimute plano e distância:211°58'6.73" e 3.85; até o vértice Pt342, de coordenadas N 9808190.52 m e E 364563.73 m; deste, com os seguintes azimute plano e distância:200°31'49.66" e 3.53; até o vértice Pt343, de coordenadas N 9808187.21 m e E 364562.49 m; deste, com os seguintes azimute plano e distância:207°38'15.14" e 4.59; até o vértice Pt344, de

coordenadas N 9808183.14 m e E 364560.36 m; deste, com os seguintes azimute plano e distância:212°00'11.18" e 3.80; até o vértice Pt345, de coordenadas N 9808179.92 m e E 364558.35 m; deste, com os seguintes azimute plano e distância:200°28'55.83" e 3.48; até o vértice Pt346, de coordenadas N 9808176.67 m e E 364557.13 m; deste, com os seguintes azimute plano e distância:196°14'35.94" e 5.09; até o vértice Pt347, de coordenadas N 9808171.78 m e E 364555.71 m; deste, com os seguintes azimute plano e distância:197°57'55.35" e 4.24; até o vértice Pt348, de coordenadas N 9808167.74 m e E 364554.40 m; deste, com os seguintes azimute plano e distância:204°35'9.12" e 2.63; até o vértice Pt349, de coordenadas N 9808165.35 m e E 364553.30 m; deste, com os seguintes azimute plano e distância:204°35'9.44" e 2.62; até o vértice Pt350, de coordenadas N 9808162.97 m e E 364552.21 m; deste, com os seguintes azimute plano e distância:187°15'42.12" e 5.70; até o vértice Pt351, de coordenadas N 9808157.32 m e E 364551.49 m; deste, com os seguintes azimute plano e distância:187°15'41.98" e 3.23; até o vértice Pt352, de coordenadas N 9808154.11 m e E 364551.08 m; deste, com os seguintes azimute plano e distância:187°15'40.16" e 4.02; até o vértice Pt353, de coordenadas N 9808150.12 m e E 364550.58 m; deste, com os seguintes azimute plano e distância:204°43'34.07" e 5.13; até o vértice Pt354, de coordenadas N 9808145.46 m e E 364548.43 m; deste, com os seguintes azimute plano e distância:187°12'2.20" e 2.39; até o vértice Pt355, de coordenadas N 9808143.10 m e E 364548.13 m; deste, com os seguintes azimute plano e distância:212°22'17.81" e 3.61; até o vértice Pt356, de coordenadas N 9808140.05 m e E 364546.20 m; deste, com os seguintes azimute plano e distância:207°54'8.86" e 4.31; até o vértice Pt357, de coordenadas N 9808136.24 m e E 364544.18 m; deste, com os seguintes azimute plano e distância:197°57'52.21" e 4.04; até o vértice Pt358, de coordenadas N 9808132.39 m e E 364542.94 m; deste, com os seguintes azimute plano e distância:207°55'37.80" e 4.27; até o vértice Pt359, de coordenadas N 9808128.62 m e E 364540.94 m; deste, com os seguintes azimute plano e distância:197°56'7.47" e 4.00; até o vértice Pt360, de coordenadas N 9808124.82 m e E 364539.71 m; deste, com os seguintes azimute plano e distância:207°57'10.63" e 4.23; até o vértice Pt361, de coordenadas N 9808121.09 m e E 364537.72 m; deste, com os seguintes azimute plano e distância:207°57'6.75" e 4.20; até o vértice Pt362, de coordenadas N 9808117.38 m e E 364535.75 m; deste, com os seguintes azimute plano e distância:207°57'9.26" e 4.18; até o vértice Pt363, de coordenadas N 9808113.68 m e E 364533.80 m; deste, com os seguintes azimute plano e distância:204°43'33.57" e 2.44; até o vértice Pt364, de coordenadas N 9808111.47 m e E 364532.77 m; deste, com os seguintes azimute plano e distância:207°57'26.98" e 4.15; até o vértice Pt365, de coordenadas N 9808107.81 m e E 364530.83 m; deste, com os seguintes azimute plano e distância:128°05'13.35" e 2.64; até o vértice Pt366, de coordenadas N 9808106.18 m e E 364532.91 m; deste, com os seguintes azimute plano e distância:93°24'29.41" e 3.76; até o vértice Pt367, de coordenadas N 9808105.95 m e E 364536.66 m; deste, com os seguintes azimute plano e distância:93°24'31.26" e 3.76; até o vértice Pt368, de coordenadas N 9808105.73 m e E 364540.41 m; deste, com os seguintes azimute plano e distância:79°37'8.22" e 3.14; até o vértice Pt369, de coordenadas N 9808106.30 m e E 364543.50 m; deste, com os seguintes azimute plano e distância:72°09'11.55" e 4.14; até o vértice Pt370, de coordenadas N 9808107.57 m e E 364547.44 m; deste, com os seguintes azimute plano e distância:93°24'45.23" e 3.01; até o vértice Pt371, de coordenadas N 9808107.39 m e E 364550.45 m; deste, com os seguintes azimute plano e distância:93°24'43.00" e 4.51; até o vértice Pt372, de coordenadas N 9808107.12 m e E 364554.95 m; deste, com os seguintes azimute plano e distância:75°24'0.14" e 2.43; até o vértice Pt373, de coordenadas N 9808107.73 m e E 364557.30 m;

deste, com os seguintes azimute plano e distância: $93^{\circ}24'48.29''$ e 3.76; até o vértice Pt374, de coordenadas N 9808107.51 m e E 364561.06 m; deste, com os seguintes azimute plano e distância: $93^{\circ}24'48.30''$ e 3.76; até o vértice Pt375, de coordenadas N 9808107.28 m e E 364564.81 m; deste, com os seguintes azimute plano e distância: $93^{\circ}24'48.64''$ e 2.26; até o vértice Pt376, de coordenadas N 9808107.15 m e E 364567.06 m; deste, com os seguintes azimute plano e distância: $93^{\circ}24'47.49''$ e 4.51; até o vértice Pt377, de coordenadas N 9808106.88 m e E 364571.56 m; deste, com os seguintes azimute plano e distância: $93^{\circ}24'48.82''$ e 5.26; até o vértice Pt378, de coordenadas N 9808106.57 m e E 364576.81 m; deste, com os seguintes azimute plano e distância: $93^{\circ}24'48.71''$ e 3.00; até o vértice Pt379, de coordenadas N 9808106.39 m e E 364579.81 m; deste, com os seguintes azimute plano e distância: $101^{\circ}39'3.98''$ e 5.24; até o vértice Pt380, de coordenadas N 9808105.33 m e E 364584.95 m; deste, com os seguintes azimute plano e distância: $104^{\circ}55'56.95''$ e 3.76; até o vértice Pt381, de coordenadas N 9808104.36 m e E 364588.57 m; deste, com os seguintes azimute plano e distância: $93^{\circ}24'39.62''$ e 3.75; até o vértice Pt382, de coordenadas N 9808104.14 m e E 364592.32 m; deste, com os seguintes azimute plano e distância: $93^{\circ}46'6.63''$ e 5.22; até o vértice Pt383, de coordenadas N 9808103.80 m e E 364597.53 m; deste, com os seguintes azimute plano e distância: $93^{\circ}49'31.48''$ e 2.24; até o vértice Pt384, de coordenadas N 9808103.65 m e E 364599.76 m; deste, com os seguintes azimute plano e distância: $105^{\circ}20'41.48''$ e 3.73; até o vértice Pt385, de coordenadas N 9808102.66 m e E 364603.36 m; deste, com os seguintes azimute plano e distância: $107^{\circ}57'48.75''$ e 3.00; até o vértice Pt386, de coordenadas N 9808101.73 m e E 364606.21 m; deste, com os seguintes azimute plano e distância: $93^{\circ}35'57.83''$ e 0.75; até o vértice Pt387, de coordenadas N 9808101.69 m e E 364606.96 m; deste, com os seguintes azimute plano e distância: $107^{\circ}57'56.92''$ e 5.99; até o vértice Pt388, de coordenadas N 9808099.84 m e E 364612.66 m; deste, com os seguintes azimute plano e distância: $93^{\circ}35'49.34''$ e 2.98; até o vértice Pt389, de coordenadas N 9808099.65 m e E 364615.63 m; deste, com os seguintes azimute plano e distância: $107^{\circ}58'27.28''$ e 2.99; até o vértice Pt390, de coordenadas N 9808098.73 m e E 364618.48 m; deste, com os seguintes azimute plano e distância: $93^{\circ}35'41.52''$ e 4.46; até o vértice Pt391, de coordenadas N 9808098.45 m e E 364622.93 m; deste, com os seguintes azimute plano e distância: $93^{\circ}35'42.88''$ e 2.97; até o vértice Pt392, de coordenadas N 9808098.26 m e E 364625.90 m; deste, com os seguintes azimute plano e distância: $107^{\circ}59'51.49''$ e 2.98; até o vértice Pt393, de coordenadas N 9808097.34 m e E 364628.73 m; deste, com os seguintes azimute plano e distância: $107^{\circ}59'52.13''$ e 2.98; até o vértice Pt394, de coordenadas N 9808096.42 m e E 364631.56 m; deste, com os seguintes azimute plano e distância: $93^{\circ}35'26.99''$ e 3.71; até o vértice Pt395, de coordenadas N 9808096.19 m e E 364635.27 m; deste, com os seguintes azimute plano e distância: $93^{\circ}35'28.69''$ e 1.48; até o vértice Pt396, de coordenadas N 9808096.10 m e E 364636.75 m; deste, com os seguintes azimute plano e distância: $93^{\circ}35'26.99''$ e 5.19; até o vértice Pt397, de coordenadas N 9808095.77 m e E 364641.93 m; deste, com os seguintes azimute plano e distância: $82^{\circ}35'15.29''$ e 3.88; até o vértice Pt398, de coordenadas N 9808096.27 m e E 364645.77 m; deste, com os seguintes azimute plano e distância: $103^{\circ}20'50.50''$ e 750.82; até o vértice Pt399, de coordenadas N 9807922.94 m e E 365376.31 m; deste, com os seguintes azimute plano e distância: $186^{\circ}55'32.31''$ e 989.01; até o vértice Pt400, de coordenadas N 9806941.15 m e E 365257.06 m; deste, com os seguintes azimute plano e distância: $71^{\circ}41'46.07''$ e 79.03; até o vértice Pt401, de coordenadas N 9806965.97 m e E 365332.09 m; deste, com os seguintes azimute plano e distância: $162^{\circ}30'18.83''$ e 430.68; até o vértice Pt402, de coordenadas N 9806555.21 m e E 365461.56 m; deste, com os seguintes azimute plano e

distância:121°00'8.56" e 98.23; até o vértice Pt403, de coordenadas N 9806504.61 m e E 365545.76 m; deste, com os seguintes azimute plano e distância:250°06'30.46" e 180.88; até o vértice Pt404, de coordenadas N 9806443.07 m e E 365375.67 m; deste, com os seguintes azimute plano e distância:285°09'24.67" e 510.26; até o vértice Pt405, de coordenadas N 9806576.48 m e E 364883.16 m; deste, com os seguintes azimute plano e distância:186°14'6.21" e 221.13; até o vértice Pt406, de coordenadas N 9806356.66 m e E 364859.14 m; deste, com os seguintes azimute plano e distância:279°15'27.62" e 49.62; até o vértice Pt407, de coordenadas N 9806364.65 m e E 364810.17 m; deste, com os seguintes azimute plano e distância:177°57'24.59" e 36.28; até o vértice Pt408, de coordenadas N 9806328.39 m e E 364811.46 m; deste, com os seguintes azimute plano e distância:266°52'45.21" e 28.80; até o vértice Pt409, de coordenadas N 9806326.82 m e E 364782.71 m; deste, com os seguintes azimute plano e distância:306°09'25.58" e 232.45; até o vértice Pt410, de coordenadas N 9806463.96 m e E 364595.03 m; deste, com os seguintes azimute plano e distância:196°11'17.12" e 159.18; até o vértice Pt411, de coordenadas N 9806311.09 m e E 364550.65 m; deste, com os seguintes azimute plano e distância:266°42'24.17" e 1012.03; até o vértice Pt412, de coordenadas N 9806252.96 m e E 363540.29 m; deste, com os seguintes azimute plano e distância:183°56'20.40" e 66.92; até o vértice Pt413, de coordenadas N 9806186.19 m e E 363535.70 m; deste, com os seguintes azimute plano e distância:142°35'56.14" e 181.24; até o vértice Pt414, de coordenadas N 9806042.22 m e E 363645.78 m; deste, com os seguintes azimute plano e distância:169°47'45.69" e 94.35; até o vértice Pt415, de coordenadas N 9805949.36 m e E 363662.49 m; deste, com os seguintes azimute plano e distância:162°03'2.15" e 138.61; até o vértice Pt416, de coordenadas N 9805817.50 m e E 363705.21 m; deste, com os seguintes azimute plano e distância:143°36'56.33" e 87.66; até o vértice Pt417, de coordenadas N 9805746.92 m e E 363757.21 m; deste, com os seguintes azimute plano e distância:155°46'20.12" e 81.46; até o vértice Pt418, de coordenadas N 9805672.64 m e E 363790.64 m; deste, com os seguintes azimute plano e distância:145°48'49.96" e 59.50; até o vértice Pt419, de coordenadas N 9805623.42 m e E 363824.07 m; deste, com os seguintes azimute plano e distância:129°02'7.85" e 44.23; até o vértice Pt420, de coordenadas N 9805595.56 m e E 363858.43 m; deste, com os seguintes azimute plano e distância:141°50'33.98" e 33.07; até o vértice Pt421, de coordenadas N 9805569.56 m e E 363878.86 m; deste, com os seguintes azimute plano e distância:125°50'15.55" e 20.62; até o vértice Pt422, de coordenadas N 9805557.49 m e E 363895.57 m; deste, com os seguintes azimute plano e distância:157°00'40.62" e 33.29; até o vértice Pt423, de coordenadas N 9805526.85 m e E 363908.57 m; deste, com os seguintes azimute plano e distância:158°29'54.84" e 32.94; até o vértice Pt424, de coordenadas N 9805496.20 m e E 363920.64 m; deste, com os seguintes azimute plano e distância:233°07'48.37" e 60.36; até o vértice Pt425, de coordenadas N 9805459.99 m e E 363872.36 m; deste, com os seguintes azimute plano e distância:261°52'11.63" e 32.83; até o vértice Pt426, de coordenadas N 9805455.34 m e E 363839.85 m; deste, com os seguintes azimute plano e distância:250°12'4.05" e 49.35; até o vértice Pt427, de coordenadas N 9805438.63 m e E 363793.42 m; deste, com os seguintes azimute plano e distância:281°39'33.45" e 29.87; até o vértice Pt428, de coordenadas N 9805444.66 m e E 363764.17 m; deste, com os seguintes azimute plano e distância:277°31'25.75" e 24.82; até o vértice Pt429, de coordenadas N 9805447.91 m e E 363739.57 m; deste, com os seguintes azimute plano e distância:256°33'4.99" e 43.92; até o vértice Pt430, de coordenadas N 9805437.70 m e E 363696.85 m; deste, com os seguintes azimute plano e distância:240°56'43.43" e 66.92; até o vértice Pt431, de coordenadas N 9805405.20 m e E 363638.35 m; deste, com os seguintes azimute plano e distância:235°53'7.90" e 69.54; até o vértice Pt432, de

coordenadas N 9805366.20 m e E 363580.77 m; deste, com os seguintes azimute plano e distância:231°04'20.84" e 93.11; até o vértice Pt433, de coordenadas N 9805307.70 m e E 363508.34 m; deste, com os seguintes azimute plano e distância:212°55'57.73" e 46.70; até o vértice Pt434, de coordenadas N 9805268.50 m e E 363482.96 m; deste, com os seguintes azimute plano e distância:171°29'50.14" e 109.96; até o vértice Pt435, de coordenadas N 9805159.75 m e E 363499.21 m; deste, com os seguintes azimute plano e distância:185°18'17.45" e 71.32; até o vértice Pt436, de coordenadas N 9805088.73 m e E 363492.62 m; deste, com os seguintes azimute plano e distância:184°11'47.96" e 84.82; até o vértice Pt437, de coordenadas N 9805004.14 m e E 363486.41 m; deste, com os seguintes azimute plano e distância:184°59'5.86" e 114.98; até o vértice Pt438, de coordenadas N 9804889.60 m e E 363476.42 m; deste, com os seguintes azimute plano e distância:179°25'22.48" e 144.76; até o vértice Pt439, de coordenadas N 9804744.84 m e E 363477.88 m; deste, com os seguintes azimute plano e distância:179°45'49.11" e 172.84; até o vértice Pt440, de coordenadas N 9804572.00 m e E 363478.59 m; deste, com os seguintes azimute plano e distância:175°31'49.80" e 172.25; até o vértice Pt441, de coordenadas N 9804400.28 m e E 363492.02 m; deste, com os seguintes azimute plano e distância:166°31'19.19" e 34.20; até o vértice Pt442, de coordenadas N 9804367.02 m e E 363499.99 m; deste, com os seguintes azimute plano e distância:243°26'5.82" e 14.53; até o vértice Pt443, de coordenadas N 9804360.52 m e E 363486.99 m; deste, com os seguintes azimute plano e distância:252°10'52.00" e 27.31; até o vértice Pt444, de coordenadas N 9804352.17 m e E 363460.99 m; deste, com os seguintes azimute plano e distância:249°45'20.93" e 46.99; até o vértice Pt445, de coordenadas N 9804335.90 m e E 363416.90 m; deste, com os seguintes azimute plano e distância:258°32'45.52" e 183.87; até o vértice Pt446, de coordenadas N 9804299.39 m e E 363236.68 m; deste, com os seguintes azimute plano e distância:231°10'5.39" e 18.19; até o vértice Pt447, de coordenadas N 9804287.98 m e E 363222.51 m; deste, com os seguintes azimute plano e distância:192°07'50.50" e 59.22; até o vértice Pt448, de coordenadas N 9804230.08 m e E 363210.07 m; deste, com os seguintes azimute plano e distância:273°20'48.66" e 20.91; até o vértice Pt449, de coordenadas N 9804231.30 m e E 363189.20 m; deste, com os seguintes azimute plano e distância:341°10'13.27" e 60.78; até o vértice Pt450, de coordenadas N 9804288.83 m e E 363169.58 m; deste, com os seguintes azimute plano e distância:314°25'22.16" e 55.97; até o vértice Pt451, de coordenadas N 9804328.00 m e E 363129.61 m; deste, com os seguintes azimute plano e distância:310°42'12.42" e 97.50; até o vértice Pt452, de coordenadas N 9804391.59 m e E 363055.69 m; deste, com os seguintes azimute plano e distância:289°29'35.64" e 54.44; até o vértice Pt453, de coordenadas N 9804409.75 m e E 363004.37 m; deste, com os seguintes azimute plano e distância:277°47'55.22" e 77.75; até o vértice Pt454, de coordenadas N 9804420.30 m e E 362927.34 m; deste, com os seguintes azimute plano e distância:309°07'15.72" e 36.76; até o vértice Pt455, de coordenadas N 9804443.50 m e E 362898.82 m; deste, com os seguintes azimute plano e distância:288°10'28.49" e 67.15; até o vértice Pt456, de coordenadas N 9804464.44 m e E 362835.02 m; deste, com os seguintes azimute plano e distância:252°55'33.29" e 61.74; até o vértice Pt457, de coordenadas N 9804446.32 m e E 362776.00 m; deste, com os seguintes azimute plano e distância:313°08'22.16" e 13.94; até o vértice Pt458, de coordenadas N 9804455.85 m e E 362765.83 m; deste, com os seguintes azimute plano e distância:313°08'20.95" e 13.94; até o vértice Pt459, de coordenadas N 9804465.38 m e E 362755.66 m; deste, com os seguintes azimute plano e distância:13°54'5.75" e 61.37; até o vértice Pt460, de coordenadas N 9804524.96 m e E 362770.40 m; deste, com os seguintes azimute plano e distância:309°21'17.95" e 49.05; até o vértice Pt461, de coordenadas N 9804556.06 m e E 362732.47

m; deste, com os seguintes azimute plano e distância: $300^{\circ}56'52.56''$ e 69.84; até o vértice Pt462, de coordenadas N 9804591.98 m e E 362672.57 m; deste, com os seguintes azimute plano e distância: $348^{\circ}54'55.10''$ e 12.41; até o vértice Pt463, de coordenadas N 9804604.16 m e E 362670.19 m; deste, com os seguintes azimute plano e distância: $58^{\circ}43'27.80''$ e 18.45; até o vértice Pt464, de coordenadas N 9804613.73 m e E 362685.96 m; deste, com os seguintes azimute plano e distância: $348^{\circ}20'1.45''$ e 25.83; até o vértice Pt465, de coordenadas N 9804639.03 m e E 362680.74 m; deste, com os seguintes azimute plano e distância: $309^{\circ}10'34.45''$ e 45.63; até o vértice Pt466, de coordenadas N 9804667.86 m e E 362645.36 m; deste, com os seguintes azimute plano e distância: $290^{\circ}43'3.55''$ e 40.97; até o vértice Pt467, de coordenadas N 9804682.35 m e E 362607.05 m; deste, com os seguintes azimute plano e distância: $333^{\circ}27'26.72''$ e 58.33; até o vértice Pt468, de coordenadas N 9804734.53 m e E 362580.98 m; deste, com os seguintes azimute plano e distância: $359^{\circ}40'18.86''$ e 66.15; até o vértice Pt469, de coordenadas N 9804800.69 m e E 362580.60 m; deste, com os seguintes azimute plano e distância: $313^{\circ}20'47.06''$ e 16.69; até o vértice Pt470, de coordenadas N 9804812.14 m e E 362568.46 m; deste, com os seguintes azimute plano e distância: $12^{\circ}13'18.27''$ e 20.37; até o vértice Pt471, de coordenadas N 9804832.05 m e E 362572.78 m; deste, com os seguintes azimute plano e distância: $44^{\circ}00'53.12''$ e 27.60; até o vértice Pt472, de coordenadas N 9804851.90 m e E 362591.96 m; deste, com os seguintes azimute plano e distância: $72^{\circ}37'15.14''$ e 20.83; até o vértice Pt473, de coordenadas N 9804858.13 m e E 362611.84 m; deste, com os seguintes azimute plano e distância: $17^{\circ}50'46.14''$ e 27.15; até o vértice Pt474, de coordenadas N 9804883.97 m e E 362620.16 m; deste, com os seguintes azimute plano e distância: $116^{\circ}08'34.27''$ e 39.60; até o vértice Pt475, de coordenadas N 9804866.52 m e E 362655.71 m; deste, com os seguintes azimute plano e distância: $17^{\circ}32'42.45''$ e 111.75; até o vértice Pt476, de coordenadas N 9804973.07 m e E 362689.40 m; deste, com os seguintes azimute plano e distância: $275^{\circ}37'16.49''$ e 22.56; até o vértice Pt477, de coordenadas N 9804975.28 m e E 362666.95 m; deste, com os seguintes azimute plano e distância: $350^{\circ}23'29.13''$ e 33.32; até o vértice Pt478, de coordenadas N 9805008.13 m e E 362661.39 m; deste, com os seguintes azimute plano e distância: $352^{\circ}56'21.61''$ e 10.39; até o vértice Pt479, de coordenadas N 9805018.44 m e E 362660.11 m; deste, com os seguintes azimute plano e distância: $353^{\circ}02'21.95''$ e 46.13; até o vértice Pt480, de coordenadas N 9805064.23 m e E 362654.52 m; deste, com os seguintes azimute plano e distância: $353^{\circ}30'46.97''$ e 89.83; até o vértice Pt481, de coordenadas N 9805153.49 m e E 362644.37 m; deste, com os seguintes azimute plano e distância: $339^{\circ}58'52.54''$ e 123.65; até o vértice Pt482, de coordenadas N 9805269.67 m e E 362602.04 m; deste, com os seguintes azimute plano e distância: $305^{\circ}58'3.67''$ e 65.70; até o vértice Pt483, de coordenadas N 9805308.26 m e E 362548.87 m; deste, com os seguintes azimute plano e distância: $346^{\circ}15'23.19''$ e 114.70; até o vértice Pt484, de coordenadas N 9805419.67 m e E 362521.62 m; deste, com os seguintes azimute plano e distância: $346^{\circ}34'29.48''$ e 28.79; até o vértice Pt485, de coordenadas N 9805447.68 m e E 362514.93 m; deste, com os seguintes azimute plano e distância: $350^{\circ}14'15.87''$ e 40.84; até o vértice Pt486, de coordenadas N 9805487.93 m e E 362508.01 m; deste, com os seguintes azimute plano e distância: $350^{\circ}14'16.53''$ e 150.44; até o vértice Pt487, de coordenadas N 9805636.19 m e E 362482.50 m; deste, com os seguintes azimute plano e distância: $329^{\circ}46'36.16''$ e 58.81; até o vértice Pt488, de coordenadas N 9805687.01 m e E 362452.89 m; deste, com os seguintes azimute plano e distância: $329^{\circ}46'36.44''$ e 29.66; até o vértice Pt489, de coordenadas N 9805712.64 m e E 362437.96 m; deste, com os seguintes azimute plano e distância: $326^{\circ}37'44.67''$ e 29.66; até o vértice Pt490, de coordenadas N 9805737.41 m e E 362421.65 m; deste, com os seguintes azimute plano e

distância:326°37'44.94" e 31.97; até o vértice Pt491, de coordenadas N 9805764.11 m e E 362404.06 m; deste, com os seguintes azimute plano e distância:300°45'53.30" e 84.83; até o vértice Pt492, de coordenadas N 9805807.50 m e E 362331.17 m; deste, com os seguintes azimute plano e distância:285°20'9.63" e 33.58; até o vértice Pt493, de coordenadas N 9805816.38 m e E 362298.79 m; deste, com os seguintes azimute plano e distância:277°20'32.63" e 68.43; até o vértice Pt494, de coordenadas N 9805825.13 m e E 362230.92 m; deste, com os seguintes azimute plano e distância:324°42'0.90" e 108.12; até o vértice Pt495, de coordenadas N 9805913.37 m e E 362168.44 m; deste, com os seguintes azimute plano e distância:313°16'14.35" e 47.06; até o vértice Pt496, de coordenadas N 9805945.63 m e E 362134.18 m; deste, com os seguintes azimute plano e distância:316°17'43.09" e 38.51; até o vértice Pt497, de coordenadas N 9805973.47 m e E 362107.56 m; deste, com os seguintes azimute plano e distância:316°45'15.06" e 38.37; até o vértice Pt498, de coordenadas N 9806001.42 m e E 362081.27 m; deste, com os seguintes azimute plano e distância:303°32'24.22" e 38.99; até o vértice Pt499, de coordenadas N 9806022.96 m e E 362048.78 m; deste, com os seguintes azimute plano e distância:291°17'17.96" e 30.10; até o vértice Pt500, de coordenadas N 9806033.89 m e E 362020.74 m; deste, com os seguintes azimute plano e distância:301°49'3.14" e 45.45; até o vértice Pt501, de coordenadas N 9806057.85 m e E 361982.11 m; deste, com os seguintes azimute plano e distância:288°02'36.01" e 40.23; até o vértice Pt502, de coordenadas N 9806070.31 m e E 361943.86 m; deste, com os seguintes azimute plano e distância:353°43'44.49" e 452.98; até o vértice Pt503, de coordenadas N 9806520.59 m e E 361894.38 m; deste, com os seguintes azimute plano e distância:318°10'34.78" e 522.23; até o vértice Pt504, de coordenadas N 9806909.75 m e E 361546.13 m; deste, com os seguintes azimute plano e distância:308°41'4.15" e 321.59; até o vértice Pt505, de coordenadas N 9807110.76 m e E 361295.10 m; deste, com os seguintes azimute plano e distância:241°54'38.24" e 0.92; até o vértice Pt506, de coordenadas N 9807110.33 m e E 361294.29 m; deste, com os seguintes azimute plano e distância:348°32'27.94" e 0.66; até o vértice Pt507, de coordenadas N 9807110.97 m e E 361294.16 m; deste, com os seguintes azimute plano e distância:266°58'52.15" e 61.90; até o vértice Pt508, de coordenadas N 9807107.71 m e E 361232.34 m; deste, com os seguintes azimute plano e distância:314°10'54.62" e 25.88; até o vértice Pt509, de coordenadas N 9807125.75 m e E 361213.78 m; deste, com os seguintes azimute plano e distância:325°24'41.40" e 82.92; até o vértice Pt510, de coordenadas N 9807194.01 m e E 361166.71 m; deste, com os seguintes azimute plano e distância:311°31'35.31" e 105.52; até o vértice Pt511, de coordenadas N 9807263.97 m e E 361087.71 m; deste, com os seguintes azimute plano e distância:327°42'56.46" e 80.62; até o vértice Pt512, de coordenadas N 9807332.13 m e E 361044.65 m; deste, com os seguintes azimute plano e distância:31°08'25.20" e 43.66; até o vértice Pt513, de coordenadas N 9807369.49 m e E 361067.23 m; deste, com os seguintes azimute plano e distância:358°34'44.67" e 120.68; até o vértice Pt514, de coordenadas N 9807490.14 m e E 361064.24 m; deste, com os seguintes azimute plano e distância:349°37'42.97" e 119.92; até o vértice Pt515, de coordenadas N 9807608.10 m e E 361042.65 m; deste, com os seguintes azimute plano e distância:1°05'3.14" e 76.63; até o vértice Pt516, de coordenadas N 9807684.72 m e E 361044.10 m; deste, com os seguintes azimute plano e distância:288°59'21.08" e 30.64; até o vértice Pt517, de coordenadas N 9807694.69 m e E 361015.12 m; deste, com os seguintes azimute plano e distância:277°11'29.48" e 47.97; até o vértice Pt518, de coordenadas N 9807700.70 m e E 360967.53 m; deste, com os seguintes azimute plano e distância:278°53'3.24" e 156.24; até o vértice Pt519, de coordenadas N 9807724.83 m e E 360813.17 m; deste, com os seguintes azimute plano e distância:318°39'12.02" e 133.52; até o vértice Pt520, de

coordenadas N 9807825.07 m e E 360724.96 m; deste, com os seguintes azimute plano e distância:318°39'11.89" e 146.82; até o vértice Pt521, de coordenadas N 9807935.28 m e E 360627.97 m; deste, com os seguintes azimute plano e distância:329°19'6.28" e 173.53; até o vértice Pt522, de coordenadas N 9808084.52 m e E 360539.43 m; deste, com os seguintes azimute plano e distância:329°19'6.23" e 47.41; até o vértice Pt523, de coordenadas N 9808125.29 m e E 360515.24 m; deste, com os seguintes azimute plano e distância:347°13'53.97" e 188.36; até o vértice Pt524, de coordenadas N 9808309.00 m e E 360473.61 m; deste, com os seguintes azimute plano e distância:356°51'28.72" e 193.76; até o vértice Pt525, de coordenadas N 9808502.47 m e E 360462.99 m; deste, com os seguintes azimute plano e distância:23°43'23.68" e 98.04; até o vértice Pt526, de coordenadas N 9808592.22 m e E 360502.43 m; deste, com os seguintes azimute plano e distância:48°38'4.26" e 109.75; até o vértice Pt527, de coordenadas N 9808664.74 m e E 360584.79 m; deste, com os seguintes azimute plano e distância:48°38'4.43" e 109.75; até o vértice Pt528, de coordenadas N 9808737.27 m e E 360667.16 m; deste, com os seguintes azimute plano e distância:50°45'48.23" e 188.95; até o vértice Pt529, de coordenadas N 9808856.79 m e E 360813.51 m; deste, com os seguintes azimute plano e distância:330°03'22.75" e 110.29; até o vértice Pt530, de coordenadas N 9808952.36 m e E 360758.46 m; deste, com os seguintes azimute plano e distância:0°05'8.11" e 71.68; até o vértice Pt531, de coordenadas N 9809024.04 m e E 360758.57 m; deste, com os seguintes azimute plano e distância:28°54'23.50" e 106.25; até o vértice Pt532, de coordenadas N 9809117.05 m e E 360809.92 m; deste, com os seguintes azimute plano e distância:358°59'46.29" e 52.60; até o vértice Pt533, de coordenadas N 9809169.65 m e E 360809.00 m; deste, com os seguintes azimute plano e distância:347°52'59.39" e 118.58; até o vértice Pt534, de coordenadas N 9809285.58 m e E 360784.11 m; deste, com os seguintes azimute plano e distância:3°08'31.34" e 4.45; até o vértice Pt535, de coordenadas N 9809290.02 m e E 360784.36 m; deste, com os seguintes azimute plano e distância:3°08'33.22" e 245.11; até o vértice Pt536, de coordenadas N 9809534.76 m e E 360797.79 m; deste, com os seguintes azimute plano e distância:2°52'59.04" e 216.80; até o vértice Pt537, de coordenadas N 9809751.29 m e E 360808.70 m; deste, com os seguintes azimute plano e distância:276°44'4.41" e 27.38; até o vértice Pt538, de coordenadas N 9809754.50 m e E 360781.51 m; deste, com os seguintes azimute plano e distância:1°37'2.24" e 289.70; até o vértice Pt539, de coordenadas N 9810044.09 m e E 360789.68 m; deste, com os seguintes azimute plano e distância:355°34'9.29" e 187.28; até o vértice Pt540, de coordenadas N 9810230.81 m e E 360775.21 m; deste, com os seguintes azimute plano e distância:355°34'9.24" e 37.52; até o vértice Pt541, de coordenadas N 9810268.21 m e E 360772.32 m; deste, com os seguintes azimute plano e distância:3°41'7.10" e 164.52; até o vértice Pt542, de coordenadas N 9810432.40 m e E 360782.89 m; deste, com os seguintes azimute plano e distância:26°02'14.55" e 142.62; até o vértice Pt543, de coordenadas N 9810560.55 m e E 360845.50 m; deste, com os seguintes azimute plano e distância:313°29'49.18" e 75.68; até o vértice Pt544, de coordenadas N 9810612.64 m e E 360790.60 m; deste, com os seguintes azimute plano e distância:37°49'33.98" e 119.19; até o vértice Pt545, de coordenadas N 9810706.78 m e E 360863.69 m; deste, com os seguintes azimute plano e distância:0°45'34.56" e 126.68; até o vértice Pt546, de coordenadas N 9810833.45 m e E 360865.37 m; deste, com os seguintes azimute plano e distância:47°27'26.91" e 164.02; até o vértice Pt547, de coordenadas N 9810944.35 m e E 360986.22 m; deste, com os seguintes azimute plano e distância:47°27'27.07" e 129.14; até o vértice Pt548, de coordenadas N 9811031.67 m e E 361081.37 m; deste, com os seguintes azimute plano e distância:47°37'25.04" e 124.76; até o vértice Pt0, de coordenadas N 9811115.76 m e E 361173.53 m,



MUNICÍPIO DE PORTO DE MOZ
PREFEITURA MUNICIPAL DE PORTO DE MOZ

PROJETO DE LEI Nº 007/2022

ANEXO II

**ÁREA URBANA
CONSOLIDADA**

ÁREA URBANA CONSOLIDADA

Porto de Moz - PA



Perímetro Urbano
Porto de Moz
Área km²: 18,6097
Perímetro m: 21994.44



Área Urbana Consolidada
Área: 6,7778 km²
Perímetro: 23379,64 m

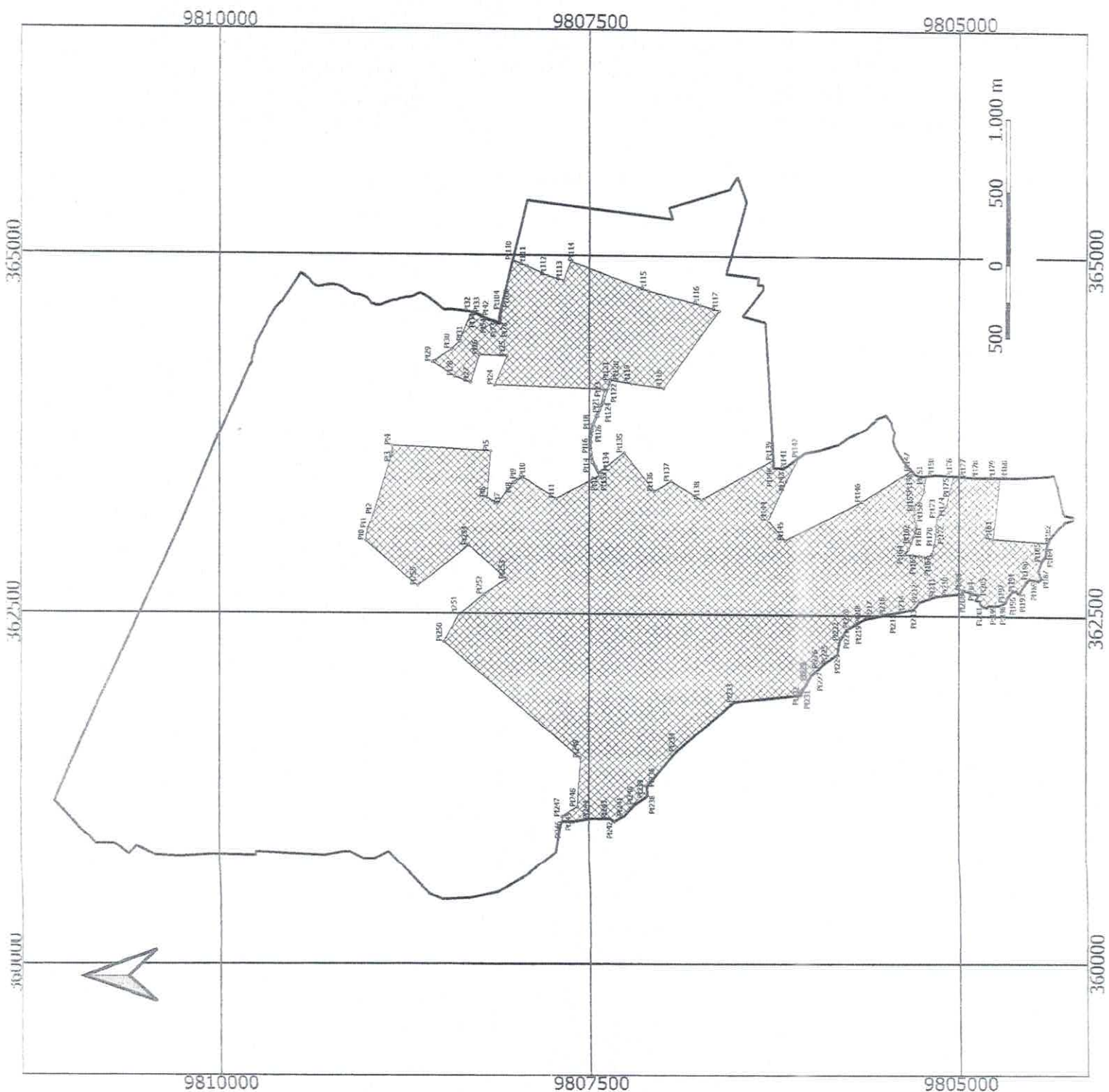


Vértices

DATUM SIRGAS 2000 UTM 22



ANGULAR ENGENHARIA E SERVIÇOS LTDA
CNPJ 38.945.898/0001-43



MEMORIAL DESCRITIVO

Imóvel: Área Urbana Consolidada

Proprietário: Prefeitura Municipal de Porto de Moz - PA

Área (km²): 6,7778

Perímetro (m): 23379.64

Inicia-se a descrição deste perímetro no vértice Pt0, de coordenadas N 9809011.21 m e E 363015.61 m, Datum SIRGAS 2000 com Meridiano Central -51; deste, com os seguintes azimute plano e distância: 100°29'29.32" e 87.59; até o vértice Pt1, de coordenadas N 9808995.26 m e E 363101.73 m; deste, com os seguintes azimute plano e distância: 110°39'32.08" e 103.97; até o vértice Pt2, de coordenadas N 9808958.58 m e E 363199.02 m; deste, com os seguintes azimute plano e distância: 105°55'3.80" e 453.58; até o vértice Pt3, de coordenadas N 9808834.18 m e E 363635.21 m; deste, com os seguintes azimute plano e distância: 90°00'0.00" e 44.66; até o vértice Pt4, de coordenadas N 9808834.18 m e E 363679.86 m; deste, com os seguintes azimute plano e distância: 183°04'52.07" e 667.61; até o vértice Pt5, de coordenadas N 9808167.54 m e E 363643.98 m; deste, com os seguintes azimute plano e distância: 274°14'48.63" e 323.05; até o vértice Pt6, de coordenadas N 9808191.46 m e E 363321.82 m; deste, com os seguintes azimute plano e distância: 212°44'6.81" e 79.63; até o vértice Pt7, de coordenadas N 9808124.48 m e E 363278.76 m; deste, com os seguintes azimute plano e distância: 126°12'47.15" e 180.87; até o vértice Pt8, de coordenadas N 9808017.62 m e E 363424.69 m; deste, com os seguintes azimute plano e distância: 141°20'24.69" e 40.85; até o vértice Pt9, de coordenadas N 9807985.73 m e E 363450.20 m; deste, com os seguintes azimute plano e distância: 158°11'54.93" e 34.35; até o vértice Pt10, de coordenadas N 9807953.83 m e E 363462.96 m; deste, com os seguintes azimute plano e distância: 213°04'50.02" e 270.28; até o vértice Pt11, de coordenadas N 9807727.36 m e E 363315.44 m; deste, com os seguintes azimute plano e distância: 151°27'20.71" e 330.43; até o vértice Pt12, de coordenadas N 9807437.10 m e E 363473.33 m; deste, com os seguintes azimute plano e distância: 65°16'8.90" e 106.37; até o vértice Pt13, de coordenadas N 9807481.60 m e E 363569.94 m; deste, com os seguintes azimute plano e distância: 73°36'48.86" e 29.28; até o vértice Pt14, de coordenadas N 9807489.86 m e E 363598.03 m; deste, com os seguintes azimute plano e distância: 80°30'55.42" e 30.60; até o vértice Pt15, de coordenadas N 9807494.90 m e E 363628.21 m; deste, com os seguintes azimute plano e distância: 87°52'21.53" e 55.69; até o vértice Pt16, de coordenadas N 9807496.97 m e E 363683.86 m; deste, com os seguintes azimute plano e distância: 90°35'4.21" e 67.60; até o vértice Pt17, de coordenadas N 9807496.28 m e E 363751.46 m; deste, com os seguintes azimute plano e distância: 95°03'24.94" e 56.21; até o vértice Pt18, de coordenadas N 9807491.32 m e E 363807.45 m; deste, com os seguintes azimute plano e distância: 104°19'21.79" e 38.68; até o vértice Pt19, de coordenadas N 9807481.75 m e E 363844.93 m; deste, com os seguintes azimute plano e distância: 113°11'54.93" e 60.73; até o vértice Pt20, de coordenadas N 9807457.83 m e E 363900.75 m; deste, com os seguintes azimute plano e distância: 112°39'52.41" e 78.64; até o vértice Pt21, de coordenadas N 9807427.53 m e E 363973.31 m;

deste, com os seguintes azimute plano e distância:103°36'51.06" e 105.02; até o vértice Pt22, de coordenadas N 9807402.81 m e E 364075.38 m; deste, com os seguintes azimute plano e distância:36°52'11.63" e 15.95; até o vértice Pt23, de coordenadas N 9807415.57 m e E 364084.95 m; deste, com os seguintes azimute plano e distância:2°00'42.33" e 726.90; até o vértice Pt24, de coordenadas N 9808142.02 m e E 364110.47 m; deste, com os seguintes azimute plano e distância:112°45'3.51" e 214.45; até o vértice Pt25, de coordenadas N 9808059.09 m e E 364308.23 m; deste, com os seguintes azimute plano e distância:1°58'29.76" e 185.11; até o vértice Pt26, de coordenadas N 9808244.09 m e E 364314.61 m; deste, com os seguintes azimute plano e distância:287°42'35.01" e 199.23; até o vértice Pt27, de coordenadas N 9808304.70 m e E 364124.82 m; deste, com os seguintes azimute plano e distância:21°05'32.42" e 119.66; até o vértice Pt28, de coordenadas N 9808416.33 m e E 364167.89 m; deste, com os seguintes azimute plano e distância:33°15'41.14" e 177.38; até o vértice Pt29, de coordenadas N 9808564.66 m e E 364265.17 m; deste, com os seguintes azimute plano e distância:145°49'22.84" e 156.15; até o vértice Pt30, de coordenadas N 9808435.47 m e E 364352.89 m; deste, com os seguintes azimute plano e distância:135°49'49.14" e 77.82; até o vértice Pt31, de coordenadas N 9808379.65 m e E 364407.11 m; deste, com os seguintes azimute plano e distância:112°33'18.93" e 220.46; até o vértice Pt32, de coordenadas N 9808295.09 m e E 364610.71 m; deste, com os seguintes azimute plano e distância:185°41'36.61" e 0.77; até o vértice Pt33, de coordenadas N 9808294.32 m e E 364610.64 m; deste, com os seguintes azimute plano e distância:199°24'39.42" e 34.17; até o vértice Pt34, de coordenadas N 9808262.09 m e E 364599.28 m; deste, com os seguintes azimute plano e distância:195°42'18.81" e 6.66; até o vértice Pt35, de coordenadas N 9808255.67 m e E 364597.47 m; deste, com os seguintes azimute plano e distância:200°51'28.24" e 3.88; até o vértice Pt36, de coordenadas N 9808252.05 m e E 364596.09 m; deste, com os seguintes azimute plano e distância:207°36'42.47" e 5.04; até o vértice Pt37, de coordenadas N 9808247.59 m e E 364593.76 m; deste, com os seguintes azimute plano e distância:200°49'43.18" e 3.83; até o vértice Pt38, de coordenadas N 9808244.01 m e E 364592.40 m; deste, com os seguintes azimute plano e distância:200°48'54.76" e 3.80; até o vértice Pt39, de coordenadas N 9808240.46 m e E 364591.05 m; deste, com os seguintes azimute plano e distância:218°12'10.12" e 3.28; até o vértice Pt40, de coordenadas N 9808237.88 m e E 364589.02 m; deste, com os seguintes azimute plano e distância:207°38'13.00" e 4.92; até o vértice Pt41, de coordenadas N 9808233.53 m e E 364586.74 m; deste, com os seguintes azimute plano e distância:211°51'49.58" e 2.03; até o vértice Pt42, de coordenadas N 9808231.80 m e E 364585.67 m; deste, com os seguintes azimute plano e distância:207°37'57.48" e 4.88; até o vértice Pt43, de coordenadas N 9808227.48 m e E 364583.41 m; deste, com os seguintes azimute plano e distância:207°37'56.22" e 4.85; até o vértice Pt44, de coordenadas N 9808223.19 m e E 364581.16 m; deste, com os seguintes azimute plano e distância:204°37'45.54" e 2.84; até o vértice Pt45, de coordenadas N 9808220.61 m e E 364579.97 m; deste, com os seguintes azimute plano e distância:215°50'57.72" e 5.18; até o vértice Pt46, de coordenadas N 9808216.41 m e E 364576.94 m; deste, com os seguintes azimute plano e distância:204°35'40.81" e 5.61; até o vértice Pt47, de coordenadas N 9808211.31 m e E 364574.60 m; deste, com os seguintes azimute plano e distância:204°35'43.54" e 2.79; até o vértice Pt48, de coordenadas N 9808208.77 m e E 364573.44 m; deste, com os seguintes azimute plano e distância:207°37'36.87" e 4.73; até o vértice Pt49, de coordenadas N 9808204.58 m e E 364571.25 m; deste, com os seguintes azimute plano e distância:207°37'38.20" e 4.70; até o vértice Pt50, de coordenadas N 9808200.41 m e E 364569.07 m; deste, com os seguintes azimute plano e

distância:200°35'11.30" e 3.58; até o vértice Pt51, de coordenadas N 9808197.06 m e E 364567.81 m; deste, com os seguintes azimute plano e distância:211°58'1.91" e 3.87; até o vértice Pt52, de coordenadas N 9808193.78 m e E 364565.76 m; deste, com os seguintes azimute plano e distância:211°58'6.73" e 3.85; até o vértice Pt53, de coordenadas N 9808190.52 m e E 364563.73 m; deste, com os seguintes azimute plano e distância:200°31'49.66" e 3.53; até o vértice Pt54, de coordenadas N 9808187.21 m e E 364562.49 m; deste, com os seguintes azimute plano e distância:207°38'15.14" e 4.59; até o vértice Pt55, de coordenadas N 9808183.14 m e E 364560.36 m; deste, com os seguintes azimute plano e distância:212°00'11.18" e 3.80; até o vértice Pt56, de coordenadas N 9808179.92 m e E 364558.35 m; deste, com os seguintes azimute plano e distância:200°28'55.83" e 3.48; até o vértice Pt57, de coordenadas N 9808176.67 m e E 364557.13 m; deste, com os seguintes azimute plano e distância:196°14'35.94" e 5.09; até o vértice Pt58, de coordenadas N 9808171.78 m e E 364555.71 m; deste, com os seguintes azimute plano e distância:197°57'55.35" e 4.24; até o vértice Pt59, de coordenadas N 9808167.74 m e E 364554.40 m; deste, com os seguintes azimute plano e distância:204°35'9.12" e 2.63; até o vértice Pt60, de coordenadas N 9808165.35 m e E 364553.30 m; deste, com os seguintes azimute plano e distância:204°35'9.44" e 2.62; até o vértice Pt61, de coordenadas N 9808162.97 m e E 364552.21 m; deste, com os seguintes azimute plano e distância:187°15'42.12" e 5.70; até o vértice Pt62, de coordenadas N 9808157.32 m e E 364551.49 m; deste, com os seguintes azimute plano e distância:187°15'41.98" e 3.23; até o vértice Pt63, de coordenadas N 9808154.11 m e E 364551.08 m; deste, com os seguintes azimute plano e distância:187°15'40.16" e 4.02; até o vértice Pt64, de coordenadas N 9808150.12 m e E 364550.58 m; deste, com os seguintes azimute plano e distância:204°43'34.07" e 5.13; até o vértice Pt65, de coordenadas N 9808145.46 m e E 364548.43 m; deste, com os seguintes azimute plano e distância:187°12'2.20" e 2.39; até o vértice Pt66, de coordenadas N 9808143.10 m e E 364548.13 m; deste, com os seguintes azimute plano e distância:212°22'17.81" e 3.61; até o vértice Pt67, de coordenadas N 9808140.05 m e E 364546.20 m; deste, com os seguintes azimute plano e distância:207°54'8.86" e 4.31; até o vértice Pt68, de coordenadas N 9808136.24 m e E 364544.18 m; deste, com os seguintes azimute plano e distância:197°57'52.21" e 4.04; até o vértice Pt69, de coordenadas N 9808132.39 m e E 364542.94 m; deste, com os seguintes azimute plano e distância:207°55'37.80" e 4.27; até o vértice Pt70, de coordenadas N 9808128.62 m e E 364540.94 m; deste, com os seguintes azimute plano e distância:197°56'7.47" e 4.00; até o vértice Pt71, de coordenadas N 9808124.82 m e E 364539.71 m; deste, com os seguintes azimute plano e distância:207°57'10.63" e 4.23; até o vértice Pt72, de coordenadas N 9808121.09 m e E 364537.72 m; deste, com os seguintes azimute plano e distância:207°57'6.75" e 4.20; até o vértice Pt73, de coordenadas N 9808117.38 m e E 364535.75 m; deste, com os seguintes azimute plano e distância:207°57'9.26" e 4.18; até o vértice Pt74, de coordenadas N 9808113.68 m e E 364533.80 m; deste, com os seguintes azimute plano e distância:204°43'33.57" e 2.44; até o vértice Pt75, de coordenadas N 9808111.47 m e E 364532.77 m; deste, com os seguintes azimute plano e distância:207°57'26.98" e 4.15; até o vértice Pt76, de coordenadas N 9808107.81 m e E 364530.83 m; deste, com os seguintes azimute plano e distância:128°05'13.35" e 2.64; até o vértice Pt77, de coordenadas N 9808106.18 m e E 364532.91 m; deste, com os seguintes azimute plano e distância:93°24'29.41" e 3.76; até o vértice Pt78, de coordenadas N 9808105.95 m e E 364536.66 m; deste, com os seguintes azimute plano e distância:93°24'31.26" e 3.76; até o vértice Pt79, de coordenadas N 9808105.73 m e E 364540.41 m; deste, com os seguintes azimute plano e distância:79°37'8.22" e 3.14; até o vértice Pt80, de

coordenadas N 9808106.30 m e E 364543.50 m; deste, com os seguintes azimute plano e distância:72°09'11.55" e 4.14; até o vértice Pt81, de coordenadas N 9808107.57 m e E 364547.44 m; deste, com os seguintes azimute plano e distância:93°24'45.23" e 3.01; até o vértice Pt82, de coordenadas N 9808107.39 m e E 364550.45 m; deste, com os seguintes azimute plano e distância:93°24'43.00" e 4.51; até o vértice Pt83, de coordenadas N 9808107.12 m e E 364554.95 m; deste, com os seguintes azimute plano e distância:75°24'0.14" e 2.43; até o vértice Pt84, de coordenadas N 9808107.73 m e E 364557.30 m; deste, com os seguintes azimute plano e distância:93°24'48.29" e 3.76; até o vértice Pt85, de coordenadas N 9808107.51 m e E 364561.06 m; deste, com os seguintes azimute plano e distância:93°24'48.30" e 3.76; até o vértice Pt86, de coordenadas N 9808107.28 m e E 364564.81 m; deste, com os seguintes azimute plano e distância:93°24'48.64" e 2.26; até o vértice Pt87, de coordenadas N 9808107.15 m e E 364567.06 m; deste, com os seguintes azimute plano e distância:93°24'47.49" e 4.51; até o vértice Pt88, de coordenadas N 9808106.88 m e E 364571.56 m; deste, com os seguintes azimute plano e distância:93°24'48.82" e 5.26; até o vértice Pt89, de coordenadas N 9808106.57 m e E 364576.81 m; deste, com os seguintes azimute plano e distância:93°24'48.71" e 3.00; até o vértice Pt90, de coordenadas N 9808106.39 m e E 364579.81 m; deste, com os seguintes azimute plano e distância:101°39'3.98" e 5.24; até o vértice Pt91, de coordenadas N 9808105.33 m e E 364584.95 m; deste, com os seguintes azimute plano e distância:104°55'56.95" e 3.76; até o vértice Pt92, de coordenadas N 9808104.36 m e E 364588.57 m; deste, com os seguintes azimute plano e distância:93°24'39.62" e 3.75; até o vértice Pt93, de coordenadas N 9808104.14 m e E 364592.32 m; deste, com os seguintes azimute plano e distância:93°46'6.63" e 5.22; até o vértice Pt94, de coordenadas N 9808103.80 m e E 364597.53 m; deste, com os seguintes azimute plano e distância:93°49'31.48" e 2.24; até o vértice Pt95, de coordenadas N 9808103.65 m e E 364599.76 m; deste, com os seguintes azimute plano e distância:105°20'41.48" e 3.73; até o vértice Pt96, de coordenadas N 9808102.66 m e E 364603.36 m; deste, com os seguintes azimute plano e distância:107°57'48.75" e 3.00; até o vértice Pt97, de coordenadas N 9808101.73 m e E 364606.21 m; deste, com os seguintes azimute plano e distância:93°35'57.83" e 0.75; até o vértice Pt98, de coordenadas N 9808101.69 m e E 364606.96 m; deste, com os seguintes azimute plano e distância:107°57'56.92" e 5.99; até o vértice Pt99, de coordenadas N 9808099.84 m e E 364612.66 m; deste, com os seguintes azimute plano e distância:93°35'49.34" e 2.98; até o vértice Pt100, de coordenadas N 9808099.65 m e E 364615.63 m; deste, com os seguintes azimute plano e distância:107°58'27.28" e 2.99; até o vértice Pt101, de coordenadas N 9808098.73 m e E 364618.48 m; deste, com os seguintes azimute plano e distância:93°35'41.52" e 4.46; até o vértice Pt102, de coordenadas N 9808098.45 m e E 364622.93 m; deste, com os seguintes azimute plano e distância:93°35'42.88" e 2.97; até o vértice Pt103, de coordenadas N 9808098.26 m e E 364625.90 m; deste, com os seguintes azimute plano e distância:107°59'51.49" e 2.98; até o vértice Pt104, de coordenadas N 9808097.34 m e E 364628.73 m; deste, com os seguintes azimute plano e distância:107°59'52.13" e 2.98; até o vértice Pt105, de coordenadas N 9808096.42 m e E 364631.56 m; deste, com os seguintes azimute plano e distância:93°35'26.99" e 3.71; até o vértice Pt106, de coordenadas N 9808096.19 m e E 364635.27 m; deste, com os seguintes azimute plano e distância:93°35'28.69" e 1.48; até o vértice Pt107, de coordenadas N 9808096.10 m e E 364636.75 m; deste, com os seguintes azimute plano e distância:93°35'26.99" e 5.19; até o vértice Pt108, de coordenadas N 9808095.77 m e E 364641.93 m; deste, com os seguintes azimute plano e distância:82°35'15.29" e 3.88; até o vértice Pt109, de coordenadas N 9808096.27 m e E 364645.77

m; deste, com os seguintes azimute plano e distância:103°20'50.50" e 328.83; até o vértice Pt110, de coordenadas N 9808020.36 m e E 364965.72 m; deste, com os seguintes azimute plano e distância:202°06'34.01" e 102.80; até o vértice Pt111, de coordenadas N 9807925.12 m e E 364927.03 m; deste, com os seguintes azimute plano e distância:204°26'38.24" e 154.16; até o vértice Pt112, de coordenadas N 9807784.78 m e E 364863.24 m; deste, com os seguintes azimute plano e distância:196°23'22.35" e 113.04; até o vértice Pt113, de coordenadas N 9807676.33 m e E 364831.34 m; deste, com os seguintes azimute plano e distância:111°48'5.07" e 137.42; até o vértice Pt114, de coordenadas N 9807625.29 m e E 364958.93 m; deste, com os seguintes azimute plano e distância:200°19'23.29" e 551.03; até o vértice Pt115, de coordenadas N 9807108.56 m e E 364767.55 m; deste, com os seguintes azimute plano e distância:195°10'8.02" e 371.79; até o vértice Pt116, de coordenadas N 9806749.72 m e E 364670.26 m; deste, com os seguintes azimute plano e distância:196°41'57.28" e 133.21; até o vértice Pt117, de coordenadas N 9806622.13 m e E 364631.99 m; deste, com os seguintes azimute plano e distância:305°09'3.55" e 659.29; até o vértice Pt118, de coordenadas N 9807001.71 m e E 364092.93 m; deste, com os seguintes azimute plano e distância:8°18'20.43" e 220.81; até o vértice Pt119, de coordenadas N 9807220.20 m e E 364124.82 m; deste, com os seguintes azimute plano e distância:9°53'38.11" e 139.23; até o vértice Pt120, de coordenadas N 9807357.36 m e E 364148.75 m; deste, com os seguintes azimute plano e distância:323°11'0.12" e 7.95; até o vértice Pt121, de coordenadas N 9807363.72 m e E 364143.98 m; deste, com os seguintes azimute plano e distância:286°22'14.24" e 19.69; até o vértice Pt122, de coordenadas N 9807369.27 m e E 364125.09 m; deste, com os seguintes azimute plano e distância:285°33'2.01" e 35.86; até o vértice Pt123, de coordenadas N 9807378.89 m e E 364090.54 m; deste, com os seguintes azimute plano e distância:286°07'21.36" e 106.25; até o vértice Pt124, de coordenadas N 9807408.39 m e E 363988.47 m; deste, com os seguintes azimute plano e distância:293°23'6.80" e 96.44; até o vértice Pt125, de coordenadas N 9807446.67 m e E 363899.95 m; deste, com os seguintes azimute plano e distância:292°58'26.87" e 66.44; até o vértice Pt126, de coordenadas N 9807472.60 m e E 363838.78 m; deste, com os seguintes azimute plano e distância:284°52'1.36" e 25.22; até o vértice Pt127, de coordenadas N 9807479.07 m e E 363814.40 m; deste, com os seguintes azimute plano e distância:278°05'12.22" e 24.74; até o vértice Pt128, de coordenadas N 9807482.55 m e E 363789.91 m; deste, com os seguintes azimute plano e distância:276°42'14.08" e 36.26; até o vértice Pt129, de coordenadas N 9807486.78 m e E 363753.89 m; deste, com os seguintes azimute plano e distância:271°52'8.51" e 41.36; até o vértice Pt130, de coordenadas N 9807488.13 m e E 363712.56 m; deste, com os seguintes azimute plano e distância:266°57'51.95" e 105.41; até o vértice Pt131, de coordenadas N 9807482.55 m e E 363607.30 m; deste, com os seguintes azimute plano e distância:249°03'26.46" e 69.16; até o vértice Pt132, de coordenadas N 9807457.83 m e E 363542.71 m; deste, com os seguintes azimute plano e distância:243°00'14.98" e 47.43; até o vértice Pt133, de coordenadas N 9807436.30 m e E 363500.44 m; deste, com os seguintes azimute plano e distância:145°37'10.76" e 18.36; até o vértice Pt134, de coordenadas N 9807421.15 m e E 363510.81 m; deste, com os seguintes azimute plano e distância:140°11'39.94" e 199.30; até o vértice Pt135, de coordenadas N 9807268.04 m e E 363638.40 m; deste, com os seguintes azimute plano e distância:232°41'45.79" e 336.84; até o vértice Pt136, de coordenadas N 9807063.90 m e E 363370.46 m; deste, com os seguintes azimute plano e distância:148°34'13.56" e 134.57; até o vértice Pt137, de coordenadas N 9806949.08 m e E 363440.64 m; deste, com os seguintes azimute plano e distância:212°00'19.38" e 240.73; até o vértice Pt138, de coordenadas N 9806744.94 m e E 363313.05 m; deste, com os seguintes azimute plano e

distância:149°55'53.10" e 564.78; até o vértice Pt139, de coordenadas N 9806256.16 m e E 363596.02 m; deste, com os seguintes azimute plano e distância:266°42'24.17" e 55.82; até o vértice Pt140, de coordenadas N 9806252.96 m e E 363540.29 m; deste, com os seguintes azimute plano e distância:183°56'20.40" e 66.92; até o vértice Pt141, de coordenadas N 9806186.19 m e E 363535.70 m; deste, com os seguintes azimute plano e distância:142°35'56.14" e 135.33; até o vértice Pt142, de coordenadas N 9806078.69 m e E 363617.90 m; deste, com os seguintes azimute plano e distância:297°41'58.10" e 193.00; até o vértice Pt143, de coordenadas N 9806168.40 m e E 363447.01 m; deste, com os seguintes azimute plano e distância:294°15'19.59" e 300.87; até o vértice Pt144, de coordenadas N 9806292.00 m e E 363172.70 m; deste, com os seguintes azimute plano e distância:230°42'38.14" e 181.34; até o vértice Pt145, de coordenadas N 9806177.17 m e E 363032.35 m; deste, com os seguintes azimute plano e distância:152°08'50.02" e 587.14; até o vértice Pt146, de coordenadas N 9805658.05 m e E 363306.67 m; deste, com os seguintes azimute plano e distância:146°42'37.58" e 401.21; até o vértice Pt147, de coordenadas N 9805322.67 m e E 363526.88 m; deste, com os seguintes azimute plano e distância:231°04'20.84" e 23.83; até o vértice Pt148, de coordenadas N 9805307.70 m e E 363508.34 m; deste, com os seguintes azimute plano e distância:212°55'57.73" e 46.70; até o vértice Pt149, de coordenadas N 9805268.50 m e E 363482.96 m; deste, com os seguintes azimute plano e distância:171°29'50.14" e 47.32; até o vértice Pt150, de coordenadas N 9805221.70 m e E 363489.95 m; deste, com os seguintes azimute plano e distância:284°33'47.79" e 58.56; até o vértice Pt151, de coordenadas N 9805236.43 m e E 363433.27 m; deste, com os seguintes azimute plano e distância:272°00'59.41" e 52.22; até o vértice Pt152, de coordenadas N 9805238.27 m e E 363381.08 m; deste, com os seguintes azimute plano e distância:292°59'49.73" e 71.35; até o vértice Pt153, de coordenadas N 9805266.14 m e E 363315.40 m; deste, com os seguintes azimute plano e distância:317°47'31.48" e 54.07; até o vértice Pt154, de coordenadas N 9805306.19 m e E 363279.08 m; deste, com os seguintes azimute plano e distância:263°31'52.32" e 31.11; até o vértice Pt155, de coordenadas N 9805302.68 m e E 363248.17 m; deste, com os seguintes azimute plano e distância:265°00'0.00" e 19.94; até o vértice Pt156, de coordenadas N 9805300.95 m e E 363228.31 m; deste, com os seguintes azimute plano e distância:291°33'54.18" e 21.40; até o vértice Pt157, de coordenadas N 9805308.81 m e E 363208.41 m; deste, com os seguintes azimute plano e distância:251°36'27.01" e 34.43; até o vértice Pt158, de coordenadas N 9805297.95 m e E 363175.74 m; deste, com os seguintes azimute plano e distância:255°45'13.99" e 34.74; até o vértice Pt159, de coordenadas N 9805289.40 m e E 363142.07 m; deste, com os seguintes azimute plano e distância:279°34'27.18" e 41.20; até o vértice Pt160, de coordenadas N 9805296.25 m e E 363101.45 m; deste, com os seguintes azimute plano e distância:286°32'27.51" e 32.58; até o vértice Pt161, de coordenadas N 9805305.53 m e E 363070.22 m; deste, com os seguintes azimute plano e distância:292°43'6.61" e 53.15; até o vértice Pt162, de coordenadas N 9805326.05 m e E 363021.19 m; deste, com os seguintes azimute plano e distância:291°59'45.02" e 47.43; até o vértice Pt163, de coordenadas N 9805343.82 m e E 362977.21 m; deste, com os seguintes azimute plano e distância:304°08'38.35" e 44.21; até o vértice Pt164, de coordenadas N 9805368.63 m e E 362940.62 m; deste, com os seguintes azimute plano e distância:182°19'35.06" e 56.28; até o vértice Pt165, de coordenadas N 9805312.40 m e E 362938.34 m; deste, com os seguintes azimute plano e distância:186°43'30.40" e 43.16; até o vértice Pt166, de coordenadas N 9805269.53 m e E 362933.28 m; deste, com os seguintes azimute plano e distância:196°09'40.54" e 26.51; até o vértice Pt167, de coordenadas N 9805244.07 m e E 362925.91 m; deste, com os seguintes azimute plano e distância:180°51'21.65" e 31.26; até o vértice Pt168, de

coordenadas N 9805212.81 m e E 362925.44 m; deste, com os seguintes azimute plano e distância:142°50'51.74" e 32.97; até o vértice Ptl69, de coordenadas N 9805186.54 m e E 362945.35 m; deste, com os seguintes azimute plano e distância:105°49'15.21" e 60.57; até o vértice Ptl70, de coordenadas N 9805170.02 m e E 363003.63 m; deste, com os seguintes azimute plano e distância:98°16'14.32" e 86.85; até o vértice Ptl71, de coordenadas N 9805157.53 m e E 363089.57 m; deste, com os seguintes azimute plano e distância:91°25'43.49" e 56.98; até o vértice Ptl72, de coordenadas N 9805156.11 m e E 363146.53 m; deste, com os seguintes azimute plano e distância:94°19'24.93" e 54.14; até o vértice Ptl73, de coordenadas N 9805152.03 m e E 363200.51 m; deste, com os seguintes azimute plano e distância:128°22'54.86" e 99.84; até o vértice Ptl74, de coordenadas N 9805090.04 m e E 363278.78 m; deste, com os seguintes azimute plano e distância:102°48'27.53" e 138.20; até o vértice Ptl75, de coordenadas N 9805059.40 m e E 363413.54 m; deste, com os seguintes azimute plano e distância:107°00'40.62" e 78.68; até o vértice Ptl76, de coordenadas N 9805036.38 m e E 363488.78 m; deste, com os seguintes azimute plano e distância:184°11'47.96" e 32.33; até o vértice Ptl77, de coordenadas N 9805004.14 m e E 363486.41 m; deste, com os seguintes azimute plano e distância:184°59'5.86" e 114.98; até o vértice Ptl78, de coordenadas N 9804889.60 m e E 363476.42 m; deste, com os seguintes azimute plano e distância:179°25'22.48" e 144.76; até o vértice Ptl79, de coordenadas N 9804744.84 m e E 363477.88 m; deste, com os seguintes azimute plano e distância:179°45'49.11" e 21.14; até o vértice Ptl80, de coordenadas N 9804723.71 m e E 363477.97 m; deste, com os seguintes azimute plano e distância:276°15'48.57" e 429.04; até o vértice Ptl81, de coordenadas N 9804770.51 m e E 363051.49 m; deste, com os seguintes azimute plano e distância:183°59'27.29" e 369.24; até o vértice Ptl82, de coordenadas N 9804402.17 m e E 363025.79 m; deste, com os seguintes azimute plano e distância:289°29'35.64" e 22.72; até o vértice Ptl83, de coordenadas N 9804409.75 m e E 363004.37 m; deste, com os seguintes azimute plano e distância:277°47'55.22" e 77.75; até o vértice Ptl84, de coordenadas N 9804420.30 m e E 362927.34 m; deste, com os seguintes azimute plano e distância:309°07'15.72" e 36.76; até o vértice Ptl85, de coordenadas N 9804443.50 m e E 362898.82 m; deste, com os seguintes azimute plano e distância:288°10'28.49" e 67.15; até o vértice Ptl86, de coordenadas N 9804464.44 m e E 362835.02 m; deste, com os seguintes azimute plano e distância:252°55'33.29" e 61.74; até o vértice Ptl87, de coordenadas N 9804446.32 m e E 362776.00 m; deste, com os seguintes azimute plano e distância:313°08'22.16" e 13.94; até o vértice Ptl88, de coordenadas N 9804455.85 m e E 362765.83 m; deste, com os seguintes azimute plano e distância:313°08'20.95" e 13.94; até o vértice Ptl89, de coordenadas N 9804463.38 m e E 362755.66 m; deste, com os seguintes azimute plano e distância:13°54'5.75" e 61.37; até o vértice Ptl90, de coordenadas N 9804524.96 m e E 362770.40 m; deste, com os seguintes azimute plano e distância:309°21'17.95" e 49.05; até o vértice Ptl91, de coordenadas N 9804556.06 m e E 362732.47 m; deste, com os seguintes azimute plano e distância:300°56'52.56" e 69.84; até o vértice Ptl92, de coordenadas N 9804591.98 m e E 362672.57 m; deste, com os seguintes azimute plano e distância:348°54'55.10" e 12.41; até o vértice Ptl93, de coordenadas N 9804604.16 m e E 362670.19 m; deste, com os seguintes azimute plano e distância:58°43'27.80" e 18.45; até o vértice Ptl94, de coordenadas N 9804613.73 m e E 362685.96 m; deste, com os seguintes azimute plano e distância:348°20'1.45" e 25.83; até o vértice Ptl95, de coordenadas N 9804639.03 m e E 362680.74 m; deste, com os seguintes azimute plano e distância:309°10'34.45" e 45.63; até o vértice Ptl96, de coordenadas N 9804667.86 m e E 362645.36 m; deste, com os seguintes azimute plano e distância:290°43'3.55" e 40.97; até o vértice Ptl97, de coordenadas N 9804682.35 m e E 362607.05

m; deste, com os seguintes azimute plano e distância: $333^{\circ}27'26.72''$ e 58.33; até o vértice Pt198, de coordenadas N 9804734.53 m e E 362580.98 m; deste, com os seguintes azimute plano e distância: $359^{\circ}40'18.86''$ e 66.15; até o vértice Pt199, de coordenadas N 9804800.69 m e E 362580.60 m; deste, com os seguintes azimute plano e distância: $313^{\circ}20'47.06''$ e 16.69; até o vértice Pt200, de coordenadas N 9804812.14 m e E 362568.46 m; deste, com os seguintes azimute plano e distância: $12^{\circ}13'18.27''$ e 20.37; até o vértice Pt201, de coordenadas N 9804832.05 m e E 362572.78 m; deste, com os seguintes azimute plano e distância: $44^{\circ}00'53.12''$ e 27.60; até o vértice Pt202, de coordenadas N 9804851.90 m e E 362591.96 m; deste, com os seguintes azimute plano e distância: $72^{\circ}37'15.14''$ e 20.83; até o vértice Pt203, de coordenadas N 9804858.13 m e E 362611.84 m; deste, com os seguintes azimute plano e distância: $17^{\circ}50'46.14''$ e 27.15; até o vértice Pt204, de coordenadas N 9804883.97 m e E 362620.16 m; deste, com os seguintes azimute plano e distância: $116^{\circ}08'34.27''$ e 39.60; até o vértice Pt205, de coordenadas N 9804866.52 m e E 362655.71 m; deste, com os seguintes azimute plano e distância: $17^{\circ}32'42.45''$ e 111.75; até o vértice Pt206, de coordenadas N 9804973.07 m e E 362689.40 m; deste, com os seguintes azimute plano e distância: $275^{\circ}37'16.49''$ e 22.56; até o vértice Pt207, de coordenadas N 9804975.28 m e E 362666.95 m; deste, com os seguintes azimute plano e distância: $350^{\circ}23'29.13''$ e 33.32; até o vértice Pt208, de coordenadas N 9805008.13 m e E 362661.39 m; deste, com os seguintes azimute plano e distância: $352^{\circ}56'21.61''$ e 10.39; até o vértice Pt209, de coordenadas N 9805018.44 m e E 362660.11 m; deste, com os seguintes azimute plano e distância: $353^{\circ}02'21.95''$ e 46.13; até o vértice Pt210, de coordenadas N 9805064.23 m e E 362654.52 m; deste, com os seguintes azimute plano e distância: $353^{\circ}30'46.97''$ e 89.83; até o vértice Pt211, de coordenadas N 9805153.49 m e E 362644.37 m; deste, com os seguintes azimute plano e distância: $339^{\circ}58'52.54''$ e 123.65; até o vértice Pt212, de coordenadas N 9805269.67 m e E 362602.04 m; deste, com os seguintes azimute plano e distância: $305^{\circ}58'3.67''$ e 65.70; até o vértice Pt213, de coordenadas N 9805308.26 m e E 362548.87 m; deste, com os seguintes azimute plano e distância: $346^{\circ}15'23.19''$ e 114.70; até o vértice Pt214, de coordenadas N 9805419.67 m e E 362521.62 m; deste, com os seguintes azimute plano e distância: $346^{\circ}34'29.48''$ e 28.79; até o vértice Pt215, de coordenadas N 9805447.68 m e E 362514.93 m; deste, com os seguintes azimute plano e distância: $350^{\circ}14'15.87''$ e 40.84; até o vértice Pt216, de coordenadas N 9805487.93 m e E 362508.01 m; deste, com os seguintes azimute plano e distância: $350^{\circ}14'16.53''$ e 150.44; até o vértice Pt217, de coordenadas N 9805636.19 m e E 362482.50 m; deste, com os seguintes azimute plano e distância: $329^{\circ}46'36.16''$ e 58.81; até o vértice Pt218, de coordenadas N 9805687.01 m e E 362452.89 m; deste, com os seguintes azimute plano e distância: $329^{\circ}46'36.44''$ e 29.66; até o vértice Pt219, de coordenadas N 9805712.64 m e E 362437.96 m; deste, com os seguintes azimute plano e distância: $326^{\circ}37'44.67''$ e 29.66; até o vértice Pt220, de coordenadas N 9805737.41 m e E 362421.65 m; deste, com os seguintes azimute plano e distância: $326^{\circ}37'44.94''$ e 31.97; até o vértice Pt221, de coordenadas N 9805764.11 m e E 362404.06 m; deste, com os seguintes azimute plano e distância: $300^{\circ}45'53.30''$ e 84.83; até o vértice Pt222, de coordenadas N 9805807.50 m e E 362331.17 m; deste, com os seguintes azimute plano e distância: $285^{\circ}20'9.63''$ e 33.58; até o vértice Pt223, de coordenadas N 9805816.38 m e E 362298.79 m; deste, com os seguintes azimute plano e distância: $277^{\circ}20'32.63''$ e 68.43; até o vértice Pt224, de coordenadas N 9805825.13 m e E 362230.92 m; deste, com os seguintes azimute plano e distância: $324^{\circ}42'0.90''$ e 108.12; até o vértice Pt225, de coordenadas N 9805913.37 m e E 362168.44 m; deste, com os seguintes azimute plano e distância: $313^{\circ}16'14.35''$ e 47.06; até o vértice Pt226, de coordenadas N 9805945.63 m e E 362134.18 m; deste, com os seguintes azimute plano e

distância:316°17'43.09" e 38.51; até o vértice Pt227, de coordenadas N 9805973.47 m e E 362107.56 m; deste, com os seguintes azimute plano e distância:316°45'15.06" e 38.37; até o vértice Pt228, de coordenadas N 9806001.42 m e E 362081.27 m; deste, com os seguintes azimute plano e distância:303°32'24.22" e 38.99; até o vértice Pt229, de coordenadas N 9806022.96 m e E 362048.78 m; deste, com os seguintes azimute plano e distância:291°17'17.96" e 30.10; até o vértice Pt230, de coordenadas N 9806033.89 m e E 362020.74 m; deste, com os seguintes azimute plano e distância:301°49'3.14" e 45.45; até o vértice Pt231, de coordenadas N 9806057.85 m e E 361982.11 m; deste, com os seguintes azimute plano e distância:288°02'36.01" e 40.23; até o vértice Pt232, de coordenadas N 9806070.31 m e E 361943.86 m; deste, com os seguintes azimute plano e distância:353°43'44.49" e 452.98; até o vértice Pt233, de coordenadas N 9806520.59 m e E 361894.38 m; deste, com os seguintes azimute plano e distância:318°10'34.78" e 522.23; até o vértice Pt234, de coordenadas N 9806909.75 m e E 361546.13 m; deste, com os seguintes azimute plano e distância:308°41'4.15" e 321.59; até o vértice Pt235, de coordenadas N 9807110.76 m e E 361295.10 m; deste, com os seguintes azimute plano e distância:241°54'38.24" e 0.92; até o vértice Pt236, de coordenadas N 9807110.33 m e E 361294.29 m; deste, com os seguintes azimute plano e distância:348°32'27.94" e 0.66; até o vértice Pt237, de coordenadas N 9807110.97 m e E 361294.16 m; deste, com os seguintes azimute plano e distância:266°58'52.15" e 61.90; até o vértice Pt238, de coordenadas N 9807107.71 m e E 361232.34 m; deste, com os seguintes azimute plano e distância:314°10'54.62" e 25.88; até o vértice Pt239, de coordenadas N 9807125.75 m e E 361213.78 m; deste, com os seguintes azimute plano e distância:325°24'41.40" e 82.92; até o vértice Pt240, de coordenadas N 9807194.01 m e E 361166.71 m; deste, com os seguintes azimute plano e distância:311°31'35.31" e 105.52; até o vértice Pt241, de coordenadas N 9807263.97 m e E 361087.71 m; deste, com os seguintes azimute plano e distância:327°42'56.46" e 80.62; até o vértice Pt242, de coordenadas N 9807332.13 m e E 361044.65 m; deste, com os seguintes azimute plano e distância:31°08'25.20" e 43.66; até o vértice Pt243, de coordenadas N 9807369.49 m e E 361067.23 m; deste, com os seguintes azimute plano e distância:358°34'44.67" e 120.68; até o vértice Pt244, de coordenadas N 9807490.14 m e E 361064.24 m; deste, com os seguintes azimute plano e distância:349°37'42.97" e 119.92; até o vértice Pt245, de coordenadas N 9807608.10 m e E 361042.65 m; deste, com os seguintes azimute plano e distância:1°05'3.14" e 71.64; até o vértice Pt246, de coordenadas N 9807679.73 m e E 361044.00 m; deste, com os seguintes azimute plano e distância:80°08'3.10" e 36.00; até o vértice Pt247, de coordenadas N 9807685.89 m e E 361079.46 m; deste, com os seguintes azimute plano e distância:147°05'41.13" e 129.17; até o vértice Pt248, de coordenadas N 9807577.45 m e E 361149.64 m; deste, com os seguintes azimute plano e distância:93°10'47.39" e 345.02; até o vértice Pt249, de coordenadas N 9807558.31 m e E 361494.12 m; deste, com os seguintes azimute plano e distância:41°13'39.78" e 1234.15; até o vértice Pt250, de coordenadas N 9808486.51 m e E 362307.50 m; deste, com os seguintes azimute plano e distância:118°53'11.69" e 211.29; até o vértice Pt251, de coordenadas N 9808384.44 m e E 362492.50 m; deste, com os seguintes azimute plano e distância:139°34'26.12" e 226.27; até o vértice Pt252, de coordenadas N 9808212.19 m e E 362639.22 m; deste, com os seguintes azimute plano e distância:143°54'6.18" e 189.49; até o vértice Pt253, de coordenadas N 9808059.09 m e E 362750.86 m; deste, com os seguintes azimute plano e distância:42°46'7.77" e 347.60; até o vértice Pt254, de coordenadas N 9808314.26 m e E 362986.90 m; deste, com os seguintes azimute plano e distância:320°15'51.16" e 449.08; até o vértice Pt255, de coordenadas N 9808659.61 m e E 362699.83 m; deste, com os seguintes azimute plano e distância:41°55'38.97" e 472.59; até o vértice Pt0, de

coordenadas N 9809011.21 m e E 363015.61 m, encerrando esta descrição. Todas as coordenadas aqui descritas estão georreferenciadas ao Sistema Geodésico Brasileiro, e encontram-se representadas no sistema UTM, referenciadas ao Meridiano Central -51, tendo como DATUM SIRGAS 2000 .Todos os azimutes e distâncias, área e perímetro foram calculados no plano de projeção UTM.

Porto de Moz, 30/05/2022



ANGULAR ENGENHARIA E SERVIÇOS LTDA

CNPJ 38.945.898/0001-4



MUNICÍPIO DE PORTO DE MOZ
PREFEITURA MUNICIPAL DE PORTO DE MOZ

PROJETO DE LEI N° 007/2022

ANEXO III

ÁREA DE EXPANSÃO

ÁREA DE EXPANSÃO URBANA

Porto de Moz - PA



Perímetro Urbano
Porto de Moz
Área km²: 18,6097
Perímetro m: 21994.44



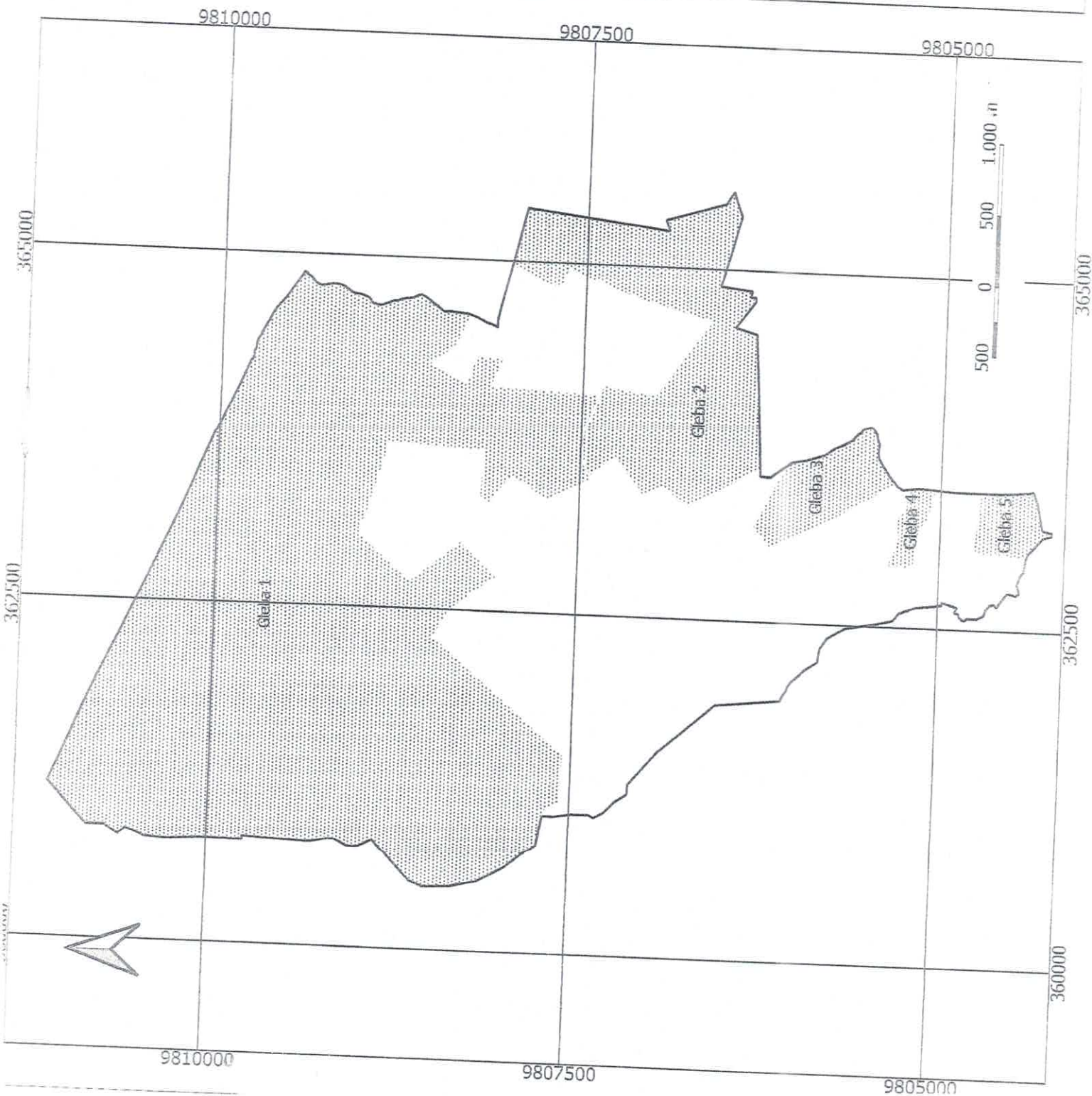
Área de Expansão Urbana
Área: 11,8316 km²

DATUM SIRGAS 2000 UTM 22



ANGULAR ENGENHARIA E SERVIÇOS
LTDA

CNPJ 38.945.898/0001-43



MEMORIAL DESCRITIVO

Imóvel: Área de Expansão Urbana – Gleba 1

Proprietário: Prefeitura Municipal de Porto de Moz - PA

Área (km²): 9,2750

Perímetro (m): 18490,98

Inicia-se a descrição deste perímetro no vértice Pt0, de coordenadas N 981115.76 m e E 361173.53 m, Datum SIRGAS 2000 com Meridiano Central -51, deste, com os seguintes azimute plano e distância: 112°21'15.69" e 477.09; até o vértice Pt1, de coordenadas N 9810934.30 m e E 361614.76 m; deste, com os seguintes azimute plano e distância: 113°05'13.30" e 337.15; até o vértice Pt2, de coordenadas N 9810802.10 m e E 361924.91 m; deste, com os seguintes azimute plano e distância: 114°19'40.82" e 1227.78; até o vértice Pt3, de coordenadas N 9810296.30 m e E 363043.67 m; deste, com os seguintes azimute plano e distância: 111°53'53.03" e 701.63; até o vértice Pt4, de coordenadas N 9810034.62 m e E 363694.68 m; deste, com os seguintes azimute plano e distância: 113°32'17.86" e 585.27; até o vértice Pt5, de coordenadas N 9809800.89 m e E 364231.25 m; deste, com os seguintes azimute plano e distância: 131°27'3.19" e 15.73; até o vértice Pt6, de coordenadas N 9809790.47 m e E 364243.04 m; deste, com os seguintes azimute plano e distância: 108°11'48.81" e 4.07; até o vértice Pt7, de coordenadas N 9809789.20 m e E 364246.91 m; deste, com os seguintes azimute plano e distância: 129°09'26.89" e 3.55; até o vértice Pt8, de coordenadas N 9809786.96 m e E 364249.66 m; deste, com os seguintes azimute plano e distância: 132°32'45.75" e 4.92; até o vértice Pt9, de coordenadas N 9809783.63 m e E 364253.29 m; deste, com os seguintes azimute plano e distância: 112°51'18.90" e 3.11; até o vértice Pt10, de coordenadas N 9809782.43 m e E 364256.15 m; deste, com os seguintes azimute plano e distância: 93°25'53.45" e 4.98; até o vértice Pt11, de coordenadas N 9809782.13 m e E 364261.12 m; deste, com os seguintes azimute plano e distância: 93°25'52.74" e 3.98; até o vértice Pt12, de coordenadas N 9809781.89 m e E 364265.09 m; deste, com os seguintes azimute plano e distância: 93°25'53.62" e 4.97; até o vértice Pt13, de coordenadas N 9809781.59 m e E 364270.06 m; deste, com os seguintes azimute plano e distância: 93°25'53.49" e 4.97; até o vértice Pt14, de coordenadas N 9809781.29 m e E 364275.02 m; deste, com os seguintes azimute plano e distância: 93°25'52.62" e 4.97; até o vértice Pt15, de coordenadas N 9809781.00 m e E 364279.98 m; deste, com os seguintes azimute plano e distância: 93°25'51.62" e 4.97; até o vértice Pt16, de coordenadas N 9809780.70 m e E 364284.95 m; deste, com os seguintes azimute plano e distância: 94°33'26.76" e 3.92; até o vértice Pt17, de coordenadas N 9809780.39 m e E 364288.86 m; deste, com os seguintes azimute plano e distância: 95°13'50.58" e 4.86; até o vértice Pt18, de coordenadas N 9809779.94 m e E 364293.70 m; deste, com os seguintes azimute plano e distância: 95°13'50.42" e 3.89; até o vértice Pt19, de coordenadas N 9809779.59 m e E 364297.58 m; deste, com os seguintes azimute plano e distância: 95°13'53.37" e 2.91; até o vértice Pt20, de coordenadas N 9809779.32 m e E 364300.48 m; deste, com os seguintes azimute plano e distância: 117°38'0.85" e 5.21; até o vértice Pt21, de coordenadas N 9809776.91 m e E 364305.09 m; deste, com os seguintes azimute plano e distância: 133°13'3.20" e 4.84; até o vértice Pt22, de coordenadas N 9809773.59 m e E 364308.62 m; deste, com os seguintes azimute plano e

distância:117°15'27.73" e 5.20; até o vértice Pt23, de coordenadas N 9809771.21 m e E 364313.24 m; deste, , com os seguintes azimute plano e distância:113°41'29.88" e 6.10; até o vértice Pt24, de coordenadas N 9809768.76 m e E 364318.83 m; deste, , com os seguintes azimute plano e distância:109°02'20.50" e 3.98; até o vértice Pt25, de coordenadas N 9809767.46 m e E 364322.59 m; deste, , com os seguintes azimute plano e distância:106°09'52.68" e 4.92; até o vértice Pt26, de coordenadas N 9809766.09 m e E 364327.31 m; deste, , com os seguintes azimute plano e distância:94°21'3.22" e 1.95; até o vértice Pt27, de coordenadas N 9809765.95 m e E 364329.25 m; deste, , com os seguintes azimute plano e distância:104°13'21.43" e 5.86; até o vértice Pt28, de coordenadas N 9809764.50 m e E 364334.94 m; deste, , com os seguintes azimute plano e distância:94°20'51.51" e 5.83; até o vértice Pt29, de coordenadas N 9809764.06 m e E 364340.75 m; deste, , com os seguintes azimute plano e distância:94°20'48.82" e 3.88; até o vértice Pt30, de coordenadas N 9809763.77 m e E 364344.62 m; deste, , com os seguintes azimute plano e distância:94°20'50.83" e 1.94; até o vértice Pt31, de coordenadas N 9809763.62 m e E 364346.55 m; deste, , com os seguintes azimute plano e distância:104°34'8.55" e 5.82; até o vértice Pt32, de coordenadas N 9809762.16 m e E 364352.18 m; deste, , com os seguintes azimute plano e distância:106°40'52.32" e 4.86; até o vértice Pt33, de coordenadas N 9809760.76 m e E 364356.84 m; deste, , com os seguintes azimute plano e distância:94°38'32.67" e 3.85; até o vértice Pt34, de coordenadas N 9809760.45 m e E 364360.68 m; deste, , com os seguintes azimute plano e distância:95°25'56.19" e 3.80; até o vértice Pt35, de coordenadas N 9809760.09 m e E 364364.46 m; deste, , com os seguintes azimute plano e distância:105°48'51.58" e 5.71; até o vértice Pt36, de coordenadas N 9809758.54 m e E 364369.95 m; deste, , com os seguintes azimute plano e distância:125°13'25.09" e 2.09; até o vértice Pt37, de coordenadas N 9809757.33 m e E 364371.66 m; deste, , com os seguintes azimute plano e distância:95°16'24.78" e 6.63; até o vértice Pt38, de coordenadas N 9809756.72 m e E 364378.26 m; deste, , com os seguintes azimute plano e distância:116°00'45.65" e 2.94; até o vértice Pt39, de coordenadas N 9809755.43 m e E 364380.90 m; deste, , com os seguintes azimute plano e distância:116°00'42.19" e 5.86; até o vértice Pt40, de coordenadas N 9809752.87 m e E 364386.16 m; deste, , com os seguintes azimute plano e distância:125°18'51.60" e 4.13; até o vértice Pt41, de coordenadas N 9809750.48 m e E 364389.54 m; deste, , com os seguintes azimute plano e distância:110°58'34.71" e 3.81; até o vértice Pt42, de coordenadas N 9809749.11 m e E 364393.09 m; deste, , com os seguintes azimute plano e distância:125°19'51.59" e 4.11; até o vértice Pt43, de coordenadas N 9809746.73 m e E 364396.45 m; deste, , com os seguintes azimute plano e distância:125°19'52.58" e 4.10; até o vértice Pt44, de coordenadas N 9809744.36 m e E 364399.79 m; deste, , com os seguintes azimute plano e distância:116°42'48.38" e 95.26; até o vértice Pt45, de coordenadas N 9809701.54 m e E 364484.89 m; deste, , com os seguintes azimute plano e distância:120°36'34.37" e 36.13; até o vértice Pt46, de coordenadas N 9809683.14 m e E 364515.98 m; deste, , com os seguintes azimute plano e distância:113°09'34.71" e 29.24; até o vértice Pt47, de coordenadas N 9809671.64 m e E 364542.87 m; deste, , com os seguintes azimute plano e distância:114°27'11.54" e 25.37; até o vértice Pt48, de coordenadas N 9809661.14 m e E 364565.96 m; deste, , com os seguintes azimute plano e distância:122°46'3.19" e 24.13; até o vértice Pt49, de coordenadas N 9809648.08 m e E 364586.25 m; deste, , com os seguintes azimute plano e distância:120°52'53.94" e 26.62; até o vértice Pt50, de coordenadas N 9809634.42 m e E 364609.10 m; deste, , com os seguintes azimute plano e distância:125°32'4.69" e 30.97; até o vértice Pt51, de coordenadas N 9809616.42 m e E 364634.30 m; deste, , com os seguintes azimute plano e distância:130°45'15.87" e 40.58; até o vértice Pt52, de coordenadas N 9809589.93 m e E 364665.04 m; deste, , com os seguintes azimute plano e distância:134°34'40.30" e 19.66; até o vértice Pt53, de coordenadas N 9809576.13 m e E 364679.04 m; deste, , com os seguintes azimute plano e distância:123°48'27.65" e 16.14; até o vértice Pt54, de

coordenadas N 9809567.15 m e E 364692.45 m; deste, , com os seguintes azimute plano e distância:116°13'16.76" e 9.16; até o vértice Pt55, de coordenadas N 9809563.10 m e E 364700.67 m; deste, , com os seguintes azimute plano e distância:123°39'50.88" e 203.04; até o vértice Pt56, de coordenadas N 9809450.55 m e E 364869.66 m; deste, , com os seguintes azimute plano e distância:226°11'55.67" e 8.45; até o vértice Pt57, de coordenadas N 9809444.70 m e E 364863.56 m; deste, , com os seguintes azimute plano e distância:208°00'11.88" e 1.55; até o vértice Pt58, de coordenadas N 9809443.33 m e E 364862.83 m; deste, , com os seguintes azimute plano e distância:202°12'44.48" e 2.47; até o vértice Pt59, de coordenadas N 9809441.04 m e E 364861.89 m; deste, , com os seguintes azimute plano e distância:204°26'41.02" e 2.00; até o vértice Pt60, de coordenadas N 9809439.22 m e E 364861.07 m; deste, , com os seguintes azimute plano e distância:214°36'29.74" e 2.17; até o vértice Pt61, de coordenadas N 9809437.44 m e E 364859.84 m; deste, , com os seguintes azimute plano e distância:214°36'33.68" e 2.16; até o vértice Pt62, de coordenadas N 9809435.67 m e E 364858.61 m; deste, , com os seguintes azimute plano e distância:204°23'25.22" e 1.97; até o vértice Pt63, de coordenadas N 9809433.88 m e E 364857.80 m; deste, , com os seguintes azimute plano e distância:214°37'53.22" e 2.14; até o vértice Pt64, de coordenadas N 9809432.12 m e E 364856.59 m; deste, , com os seguintes azimute plano e distância:214°37'50.52" e 2.13; até o vértice Pt65, de coordenadas N 9809430.37 m e E 364855.38 m; deste, , com os seguintes azimute plano e distância:204°20'7.95" e 1.94; até o vértice Pt66, de coordenadas N 9809428.61 m e E 364854.58 m; deste, , com os seguintes azimute plano e distância:214°39'14.39" e 2.10; até o vértice Pt67, de coordenadas N 9809426.87 m e E 364853.39 m; deste, , com os seguintes azimute plano e distância:223°08'57.55" e 2.33; até o vértice Pt68, de coordenadas N 9809425.17 m e E 364851.79 m; deste, , com os seguintes azimute plano e distância:220°30'38.84" e 1.68; até o vértice Pt69, de coordenadas N 9809423.90 m e E 364850.70 m; deste, , com os seguintes azimute plano e distância:214°37'9.50" e 2.08; até o vértice Pt70, de coordenadas N 9809422.19 m e E 364849.52 m; deste, , com os seguintes azimute plano e distância:214°37'6.01" e 2.07; até o vértice Pt71, de coordenadas N 9809420.49 m e E 364848.35 m; deste, , com os seguintes azimute plano e distância:230°03'22.62" e 1.92; até o vértice Pt72, de coordenadas N 9809419.26 m e E 364846.87 m; deste, , com os seguintes azimute plano e distância:214°35'5.96" e 2.05; até o vértice Pt73, de coordenadas N 9809417.57 m e E 364845.71 m; deste, , com os seguintes azimute plano e distância:214°35'6.12" e 2.04; até o vértice Pt74, de coordenadas N 9809415.89 m e E 364844.55 m; deste, , com os seguintes azimute plano e distância:214°35'6.60" e 2.03; até o vértice Pt75, de coordenadas N 9809414.22 m e E 364843.40 m; deste, , com os seguintes azimute plano e distância:218°16'11.62" e 2.63; até o vértice Pt76, de coordenadas N 9809412.16 m e E 364841.77 m; deste, , com os seguintes azimute plano e distância:201°37'37.45" e 2.26; até o vértice Pt77, de coordenadas N 9809410.06 m e E 364840.94 m; deste, , com os seguintes azimute plano e distância:220°36'35.18" e 1.61; até o vértice Pt78, de coordenadas N 9809408.84 m e E 364839.89 m; deste, , com os seguintes azimute plano e distância:210°34'4.97" e 2.39; até o vértice Pt79, de coordenadas N 9809406.78 m e E 364838.68 m; deste, , com os seguintes azimute plano e distância:214°36'28.94" e 1.98; até o vértice Pt80, de coordenadas N 9809405.15 m e E 364837.56 m; deste, , com os seguintes azimute plano e distância:214°36'29.40" e 1.97; até o vértice Pt81, de coordenadas N 9809403.53 m e E 364836.44 m; deste, , com os seguintes azimute plano e distância:218°20'45.29" e 2.55; até o vértice Pt82, de coordenadas N 9809401.53 m e E 364834.86 m; deste, , com os seguintes azimute plano e distância:214°35'46.65" e 1.95; até o vértice Pt83, de coordenadas N 9809399.93 m e E 364833.75 m; deste, , com os seguintes azimute plano e distância:220°40'56.92" e 1.56; até o vértice Pt84, de coordenadas N 9809398.75 m e E 364832.73 m; deste, , com os seguintes azimute plano e distância:220°40'56.32" e 1.56; até o vértice Pt85, de coordenadas N 9809397.56 m e E 364831.72

m; deste, , com os seguintes azimute plano e distância:218°20'45.17" e 2.51; até o vértice Pt86, de coordenadas N 9809395.60 m e E 364830.16 m; deste, , com os seguintes azimute plano e distância:230°27'48.83" e 1.80; até o vértice Pt87, de coordenadas N 9809394.45 m e E 364828.77 m; deste, , com os seguintes azimute plano e distância:237°37'52.70" e 2.10; até o vértice Pt88, de coordenadas N 9809393.33 m e E 364827.00 m; deste, , com os seguintes azimute plano e distância:237°37'47.33" e 2.09; até o vértice Pt89, de coordenadas N 9809392.21 m e E 364825.23 m; deste, , com os seguintes azimute plano e distância:230°26'3.71" e 1.78; até o vértice Pt90, de coordenadas N 9809391.07 m e E 364823.86 m; deste, , com os seguintes azimute plano e distância:237°38'32.27" e 2.08; até o vértice Pt91, de coordenadas N 9809389.96 m e E 364822.11 m; deste, , com os seguintes azimute plano e distância:258°24'24.76" e 1.65; até o vértice Pt92, de coordenadas N 9809389.63 m e E 364820.49 m; deste, , com os seguintes azimute plano e distância:230°05'39.51" e 1.81; até o vértice Pt93, de coordenadas N 9809388.47 m e E 364819.10 m; deste, , com os seguintes azimute plano e distância:246°18'21.34" e 1.85; até o vértice Pt94, de coordenadas N 9809387.72 m e E 364817.40 m; deste, , com os seguintes azimute plano e distância:246°18'22.45" e 1.85; até o vértice Pt95, de coordenadas N 9809386.98 m e E 364815.71 m; deste, , com os seguintes azimute plano e distância:223°00'47.42" e 2.11; até o vértice Pt96, de coordenadas N 9809385.44 m e E 364814.27 m; deste, , com os seguintes azimute plano e distância:230°02'29.28" e 2.37; até o vértice Pt97, de coordenadas N 9809383.92 m e E 364812.46 m; deste, , com os seguintes azimute plano e distância:229°59'50.64" e 2.37; até o vértice Pt98, de coordenadas N 9809382.40 m e E 364810.64 m; deste, , com os seguintes azimute plano e distância:222°56'42.86" e 2.08; até o vértice Pt99, de coordenadas N 9809380.87 m e E 364809.22 m; deste, , com os seguintes azimute plano e distância:237°08'40.74" e 2.06; até o vértice Pt100, de coordenadas N 9809379.75 m e E 364807.50 m; deste, , com os seguintes azimute plano e distância:222°54'32.49" e 2.06; até o vértice Pt101, de coordenadas N 9809378.24 m e E 364806.09 m; deste, , com os seguintes azimute plano e distância:240°00'14.63" e 1.47; até o vértice Pt102, de coordenadas N 9809377.51 m e E 364804.82 m; deste, , com os seguintes azimute plano e distância:240°00'13.08" e 1.46; até o vértice Pt103, de coordenadas N 9809376.78 m e E 364803.55 m; deste, , com os seguintes azimute plano e distância:217°39'32.27" e 2.37; até o vértice Pt104, de coordenadas N 9809374.90 m e E 364802.10 m; deste, , com os seguintes azimute plano e distância:222°51'44.13" e 2.03; até o vértice Pt105, de coordenadas N 9809373.41 m e E 364800.72 m; deste, , com os seguintes azimute plano e distância:222°51'44.91" e 2.02; até o vértice Pt106, de coordenadas N 9809371.93 m e E 364799.35 m; deste, , com os seguintes azimute plano e distância:222°51'43.24" e 2.01; até o vértice Pt107, de coordenadas N 9809370.46 m e E 364797.99 m; deste, , com os seguintes azimute plano e distância:206°19'51.70" e 1.25; até o vértice Pt108, de coordenadas N 9809369.34 m e E 364797.43 m; deste, , com os seguintes azimute plano e distância:217°38'7.67" e 2.31; até o vértice Pt109, de coordenadas N 9809367.51 m e E 364796.02 m; deste, , com os seguintes azimute plano e distância:222°54'13.76" e 1.98; até o vértice Pt110, de coordenadas N 9809366.06 m e E 364794.67 m; deste, , com os seguintes azimute plano e distância:217°37'16.84" e 2.29; até o vértice Pt111, de coordenadas N 9809364.25 m e E 364793.28 m; deste, , com os seguintes azimute plano e distância:213°38'46.11" e 1.74; até o vértice Pt112, de coordenadas N 9809362.80 m e E 364792.31 m; deste, , com os seguintes azimute plano e distância:206°11'12.37" e 1.21; até o vértice Pt113, de coordenadas N 9809361.72 m e E 364791.78 m; deste, , com os seguintes azimute plano e distância:209°17'56.48" e 2.06; até o vértice Pt114, de coordenadas N 9809359.92 m e E 364790.77 m; deste, , com os seguintes azimute plano e distância:202°03'5.53" e 1.55; até o vértice Pt115, de coordenadas N 9809358.48 m e E 364790.19 m; deste, , com os seguintes azimute plano e distância:217°42'21.79" e 2.23; até o vértice Pt116, de coordenadas N 9809356.71 m e E 364788.82 m; deste, , com os seguintes azimute plano e

distância:201°59'54.08" e 1.54; até o vértice Ptl17, de coordenadas N 9809355.29 m e E 364788.25 m; deste, , com os seguintes azimute plano e distância:209°18'15.56" e 2.02; até o vértice Ptl18, de coordenadas N 9809353.53 m e E 364787.26 m; deste, , com os seguintes azimute plano e distância:188°14'33.44" e 1.08; até o vértice Ptl19, de coordenadas N 9809352.46 m e E 364787.10 m; deste, , com os seguintes azimute plano e distância:213°45'45.28" e 1.67; até o vértice Ptl20, de coordenadas N 9809351.07 m e E 364786.17 m; deste, , com os seguintes azimute plano e distância:199°20'30.51" e 1.85; até o vértice Ptl21, de coordenadas N 9809349.32 m e E 364785.56 m; deste, , com os seguintes azimute plano e distância:213°48'1.94" e 1.65; até o vértice Ptl22, de coordenadas N 9809347.94 m e E 364784.64 m; deste, , com os seguintes azimute plano e distância:201°55'55.55" e 1.49; até o vértice Ptl23, de coordenadas N 9809346.56 m e E 364784.08 m; deste, , com os seguintes azimute plano e distância:217°54'18.41" e 2.15; até o vértice Ptl24, de coordenadas N 9809344.87 m e E 364782.76 m; deste, , com os seguintes azimute plano e distância:187°51'37.88" e 1.39; até o vértice Ptl25, de coordenadas N 9809343.49 m e E 364782.57 m; deste, , com os seguintes azimute plano e distância:201°53'37.80" e 1.47; até o vértice Ptl26, de coordenadas N 9809342.13 m e E 364782.03 m; deste, , com os seguintes azimute plano e distância:201°53'38.95" e 1.46; até o vértice Ptl27, de coordenadas N 9809340.77 m e E 364781.48 m; deste, , com os seguintes azimute plano e distância:201°53'36.78" e 1.45; até o vértice Ptl28, de coordenadas N 9809339.42 m e E 364780.94 m; deste, , com os seguintes azimute plano e distância:206°10'45.66" e 1.12; até o vértice Ptl29, de coordenadas N 9809338.42 m e E 364780.45 m; deste, , com os seguintes azimute plano e distância:174°27'46.30" e 32.91; até o vértice Ptl30, de coordenadas N 9809305.66 m e E 364783.62 m; deste, , com os seguintes azimute plano e distância:174°10'51.92" e 2.81; até o vértice Ptl31, de coordenadas N 9809302.86 m e E 364783.91 m; deste, , com os seguintes azimute plano e distância:156°05'6.84" e 4.07; até o vértice Ptl32, de coordenadas N 9809299.14 m e E 364785.56 m; deste, , com os seguintes azimute plano e distância:171°08'16.08" e 4.68; até o vértice Ptl33, de coordenadas N 9809294.52 m e E 364786.28 m; deste, , com os seguintes azimute plano e distância:174°14'27.07" e 2.77; até o vértice Ptl34, de coordenadas N 9809291.76 m e E 364786.56 m; deste, , com os seguintes azimute plano e distância:162°11'24.64" e 4.81; até o vértice Ptl35, de coordenadas N 9809287.18 m e E 364788.03 m; deste, , com os seguintes azimute plano e distância:190°03'8.79" e 4.60; até o vértice Ptl36, de coordenadas N 9809282.65 m e E 364787.23 m; deste, , com os seguintes azimute plano e distância:155°54'24.04" e 3.97; até o vértice Ptl37, de coordenadas N 9809279.02 m e E 364788.85 m; deste, , com os seguintes azimute plano e distância:173°59'24.18" e 5.37; até o vértice Ptl38, de coordenadas N 9809273.68 m e E 364789.41 m; deste, , com os seguintes azimute plano e distância:177°42'13.56" e 3.51; até o vértice Ptl39, de coordenadas N 9809270.18 m e E 364789.55 m; deste, , com os seguintes azimute plano e distância:165°36'15.99" e 3.59; até o vértice Ptl40, de coordenadas N 9809266.70 m e E 364790.44 m; deste, , com os seguintes azimute plano e distância:170°21'56.76" e 4.39; até o vértice Ptl41, de coordenadas N 9809262.36 m e E 364791.18 m; deste, , com os seguintes azimute plano e distância:165°35'28.76" e 3.56; até o vértice Ptl42, de coordenadas N 9809258.92 m e E 364792.06 m; deste, , com os seguintes azimute plano e distância:165°35'29.51" e 3.54; até o vértice Ptl43, de coordenadas N 9809255.49 m e E 364792.95 m; deste, , com os seguintes azimute plano e distância:180°18'59.90" e 4.27; até o vértice Ptl44, de coordenadas N 9809251.21 m e E 364792.92 m; deste, , com os seguintes azimute plano e distância:177°48'24.59" e 3.40; até o vértice Ptl45, de coordenadas N 9809247.81 m e E 364793.05 m; deste, , com os seguintes azimute plano e distância:190°16'10.04" e 3.44; até o vértice Ptl46, de coordenadas N 9809244.43 m e E 364792.44 m; deste, , com os seguintes azimute plano e distância:177°46'38.67" e 3.37; até o vértice Ptl47, de coordenadas N 9809241.06 m e E 364792.57 m; deste, , com os seguintes azimute plano e distância:177°46'39.50" e 3.35; até o vértice Ptl48, de

coordenadas N 9809237.71 m e E 364792.70 m; deste, , com os seguintes azimute plano e distância:173°34'44.00" e 2.52; até o vértice Ptl49, de coordenadas N 9809235.21 m e E 364792.98 m; deste, , com os seguintes azimute plano e distância:180°15'11.38" e 4.14; até o vértice Ptl50, de coordenadas N 9809231.06 m e E 364792.96 m; deste, , com os seguintes azimute plano e distância:190°12'53.73" e 4.16; até o vértice Ptl51, de coordenadas N 9809226.96 m e E 364792.22 m; deste, , com os seguintes azimute plano e distância:190°12'56.84" e 4.14; até o vértice Ptl52, de coordenadas N 9809222.89 m e E 364791.49 m; deste, , com os seguintes azimute plano e distância:190°12'54.56" e 4.94; até o vértice Ptl53, de coordenadas N 9809218.03 m e E 364790.61 m; deste, , com os seguintes azimute plano e distância:190°12'54.57" e 4.09; até o vértice Ptl54, de coordenadas N 9809214.01 m e E 364789.89 m; deste, , com os seguintes azimute plano e distância:190°12'55.45" e 4.06; até o vértice Ptl55, de coordenadas N 9809210.01 m e E 364789.17 m; deste, , com os seguintes azimute plano e distância:190°12'53.90" e 3.23; até o vértice Ptl56, de coordenadas N 9809206.82 m e E 364788.59 m; deste, , com os seguintes azimute plano e distância:190°12'55.05" e 4.82; até o vértice Ptl57, de coordenadas N 9809202.08 m e E 364787.74 m; deste, , com os seguintes azimute plano e distância:190°13'49.63" e 4.79; até o vértice Ptl58, de coordenadas N 9809197.36 m e E 364786.89 m; deste, , com os seguintes azimute plano e distância:190°21'27.28" e 3.19; até o vértice Ptl59, de coordenadas N 9809194.22 m e E 364786.31 m; deste, , com os seguintes azimute plano e distância:190°21'27.29" e 3.18; até o vértice Ptl60, de coordenadas N 9809191.09 m e E 364785.74 m; deste, , com os seguintes azimute plano e distância:212°42'35.67" e 3.68; até o vértice Ptl61, de coordenadas N 9809188.00 m e E 364783.76 m; deste, , com os seguintes azimute plano e distância:202°21'21.75" e 3.34; até o vértice Ptl62, de coordenadas N 9809184.91 m e E 364782.49 m; deste, , com os seguintes azimute plano e distância:206°01'38.70" e 2.56; até o vértice Ptl63, de coordenadas N 9809182.61 m e E 364781.36 m; deste, , com os seguintes azimute plano e distância:200°02'52.95" e 4.07; até o vértice Ptl64, de coordenadas N 9809178.78 m e E 364779.96 m; deste, , com os seguintes azimute plano e distância:218°39'36.08" e 2.91; até o vértice Ptl65, de coordenadas N 9809176.51 m e E 364778.15 m; deste, , com os seguintes azimute plano e distância:200°00'30.18" e 4.03; até o vértice Ptl66, de coordenadas N 9809172.72 m e E 364776.77 m; deste, , com os seguintes azimute plano e distância:202°19'44.37" e 3.26; até o vértice Ptl67, de coordenadas N 9809169.71 m e E 364775.53 m; deste, , com os seguintes azimute plano e distância:208°51'49.40" e 4.27; até o vértice Ptl68, de coordenadas N 9809165.97 m e E 364773.47 m; deste, , com os seguintes azimute plano e distância:212°50'30.68" e 3.53; até o vértice Ptl69, de coordenadas N 9809163.00 m e E 364771.55 m; deste, , com os seguintes azimute plano e distância:208°51'11.57" e 4.22; até o vértice Ptl70, de coordenadas N 9809159.30 m e E 364769.52 m; deste, , com os seguintes azimute plano e distância:221°28'53.30" e 3.90; até o vértice Ptl71, de coordenadas N 9809156.38 m e E 364766.93 m; deste, , com os seguintes azimute plano e distância:216°33'48.28" e 4.46; até o vértice Ptl72, de coordenadas N 9809152.79 m e E 364764.27 m; deste, , com os seguintes azimute plano e distância:212°47'56.07" e 5.09; até o vértice Ptl73, de coordenadas N 9809148.52 m e E 364761.52 m; deste, , com os seguintes azimute plano e distância:218°54'50.28" e 2.73; até o vértice Ptl74, de coordenadas N 9809146.39 m e E 364759.80 m; deste, , com os seguintes azimute plano e distância:212°47'15.69" e 3.36; até o vértice Ptl75, de coordenadas N 9809143.57 m e E 364757.98 m; deste, , com os seguintes azimute plano e distância:216°34'51.64" e 4.37; até o vértice Ptl76, de coordenadas N 9809140.06 m e E 364755.38 m; deste, , com os seguintes azimute plano e distância:216°34'52.65" e 4.34; até o vértice Ptl77, de coordenadas N 9809136.57 m e E 364752.79 m; deste, , com os seguintes azimute plano e distância:216°34'51.24" e 4.32; até o vértice Ptl78, de coordenadas N 9809133.10 m e E 364750.21 m; deste, , com os seguintes azimute plano e distância:212°45'15.54" e 3.29; até o vértice Ptl79, de coordenadas N 9809130.33 m e E 364748.43

m; deste, , com os seguintes azimute plano e distância:221°43'26.47" e 3.67; até o vértice Pt180, de coordenadas N 9809127.59 m e E 364745.99 m; deste, , com os seguintes azimute plano e distância:205°32'56.53" e 2.29; até o vértice Pt181, de coordenadas N 9809125.53 m e E 364745.00 m; deste, , com os seguintes azimute plano e distância:212°44'0.61" e 4.82; até o vértice Pt182, de coordenadas N 9809121.47 m e E 364742.40 m; deste, , com os seguintes azimute plano e distância:212°44'0.42" e 3.20; até o vértice Pt183, de coordenadas N 9809118.78 m e E 364740.67 m; deste, , com os seguintes azimute plano e distância:205°27'27.37" e 2.24; até o vértice Pt184, de coordenadas N 9809116.76 m e E 364739.70 m; deste, , com os seguintes azimute plano e distância:198°58'44.10" e 3.57; até o vértice Pt185, de coordenadas N 9809113.39 m e E 364738.54 m; deste, , com os seguintes azimute plano e distância:212°46'34.75" e 3.16; até o vértice Pt186, de coordenadas N 9809110.73 m e E 364736.83 m; deste, , com os seguintes azimute plano e distância:208°29'57.71" e 3.78; até o vértice Pt187, de coordenadas N 9809107.41 m e E 364735.03 m; deste, , com os seguintes azimute plano e distância:201°25'59.39" e 2.86; até o vértice Pt188, de coordenadas N 9809104.75 m e E 364733.99 m; deste, , com os seguintes azimute plano e distância:198°55'3.33" e 3.50; até o vértice Pt189, de coordenadas N 9809101.44 m e E 364732.85 m; deste, , com os seguintes azimute plano e distância:188°14'4.73" e 2.69; até o vértice Pt190, de coordenadas N 9809098.78 m e E 364732.47 m; deste, , com os seguintes azimute plano e distância:198°56'18.31" e 3.47; até o vértice Pt191, de coordenadas N 9809095.50 m e E 364731.34 m; deste, , com os seguintes azimute plano e distância:201°28'16.49" e 2.80; até o vértice Pt192, de coordenadas N 9809092.89 m e E 364730.31 m; deste, , com os seguintes azimute plano e distância:188°10'48.13" e 2.65; até o vértice Pt193, de coordenadas N 9809090.26 m e E 364729.94 m; deste, , com os seguintes azimute plano e distância:188°10'51.67" e 3.30; até o vértice Pt194, de coordenadas N 9809086.99 m e E 364729.47 m; deste, , com os seguintes azimute plano e distância:188°10'50.86" e 1.97; até o vértice Pt195, de coordenadas N 9809085.04 m e E 364729.19 m; deste, , com os seguintes azimute plano e distância:188°10'50.43" e 3.28; até o vértice Pt196, de coordenadas N 9809081.80 m e E 364728.72 m; deste, , com os seguintes azimute plano e distância:188°19'26.09" e 3.27; até o vértice Pt197, de coordenadas N 9809078.56 m e E 364728.25 m; deste, , com os seguintes azimute plano e distância:188°26'29.95" e 3.27; até o vértice Pt198, de coordenadas N 9809075.32 m e E 364727.77 m; deste, , com os seguintes azimute plano e distância:188°26'29.73" e 1.95; até o vértice Pt199, de coordenadas N 9809073.39 m e E 364727.48 m; deste, , com os seguintes azimute plano e distância:188°26'32.71" e 3.89; até o vértice Pt200, de coordenadas N 9809069.54 m e E 364726.91 m; deste, , com os seguintes azimute plano e distância:188°26'33.12" e 3.22; até o vértice Pt201, de coordenadas N 9809066.35 m e E 364726.43 m; deste, , com os seguintes azimute plano e distância:188°26'31.71" e 3.21; até o vértice Pt202, de coordenadas N 9809063.18 m e E 364725.96 m; deste, , com os seguintes azimute plano e distância:188°25'55.70" e 2.55; até o vértice Pt203, de coordenadas N 9809060.66 m e E 364725.59 m; deste, , com os seguintes azimute plano e distância:188°19'49.90" e 3.17; até o vértice Pt204, de coordenadas N 9809057.52 m e E 364725.13 m; deste, , com os seguintes azimute plano e distância:188°19'50.67" e 3.78; até o vértice Pt205, de coordenadas N 9809053.78 m e E 364724.58 m; deste, , com os seguintes azimute plano e distância:201°57'16.42" e 2.65; até o vértice Pt206, de coordenadas N 9809051.32 m e E 364723.59 m; deste, , com os seguintes azimute plano e distância:188°18'10.25" e 3.74; até o vértice Pt207, de coordenadas N 9809047.61 m e E 364723.05 m; deste, , com os seguintes azimute plano e distância:201°59'38.04" e 2.62; até o vértice Pt208, de coordenadas N 9809045.18 m e E 364722.07 m; deste, , com os seguintes azimute plano e distância:199°22'50.15" e 3.22; até o vértice Pt209, de coordenadas N 9809042.15 m e E 364721.00 m; deste, , com os seguintes azimute plano e distância:188°14'46.31" e 2.46; até o vértice Pt210, de coordenadas N 9809039.71 m e E 364720.65 m; deste, , com os seguintes azimute plano e

distância:199°24'7.95" e 3.19; até o vértice Pt211, de coordenadas N 9809036.70 m e E 364719.59 m; deste, , com os seguintes azimute plano e distância:202°01'56.02" e 2.58; até o vértice Pt212, de coordenadas N 9809034.31 m e E 364718.62 m; deste, , com os seguintes azimute plano e distância:199°23'47.73" e 3.16; até o vértice Pt213, de coordenadas N 9809031.33 m e E 364717.57 m; deste, , com os seguintes azimute plano e distância:206°15'9.52" e 1.97; até o vértice Pt214, de coordenadas N 9809029.56 m e E 364716.70 m; deste, , com os seguintes azimute plano e distância:213°54'27.66" e 2.81; até o vértice Pt215, de coordenadas N 9809027.22 m e E 364715.13 m; deste, , com os seguintes azimute plano e distância:199°21'16.86" e 3.12; até o vértice Pt216, de coordenadas N 9809024.28 m e E 364714.09 m; deste, , com os seguintes azimute plano e distância:202°00'45.12" e 2.52; até o vértice Pt217, de coordenadas N 9809021.94 m e E 364713.15 m; deste, , com os seguintes azimute plano e distância:197°31'47.57" e 3.68; até o vértice Pt218, de coordenadas N 9809018.43 m e E 364712.04 m; deste, , com os seguintes azimute plano e distância:202°01'31.75" e 2.50; até o vértice Pt219, de coordenadas N 9809016.11 m e E 364711.10 m; deste, , com os seguintes azimute plano e distância:209°31'7.68" e 3.29; até o vértice Pt220, de coordenadas N 9809013.25 m e E 364709.48 m; deste, , com os seguintes azimute plano e distância:202°00'22.54" e 2.48; até o vértice Pt221, de coordenadas N 9809010.95 m e E 364708.55 m; deste, , com os seguintes azimute plano e distância:218°11'15.38" e 3.58; até o vértice Pt222, de coordenadas N 9809008.14 m e E 364706.34 m; deste, , com os seguintes azimute plano e distância:201°57'39.91" e 2.46; até o vértice Pt223, de coordenadas N 9809005.86 m e E 364705.42 m; deste, , com os seguintes azimute plano e distância:214°02'47.50" e 2.70; até o vértice Pt224, de coordenadas N 9809003.62 m e E 364703.91 m; deste, , com os seguintes azimute plano e distância:220°44'16.26" e 2.18; até o vértice Pt225, de coordenadas N 9809001.97 m e E 364702.48 m; deste, , com os seguintes azimute plano e distância:213°59'15.47" e 2.67; até o vértice Pt226, de coordenadas N 9808999.75 m e E 364700.99 m; deste, , com os seguintes azimute plano e distância:206°05'32.93" e 1.86; até o vértice Pt227, de coordenadas N 9808998.08 m e E 364700.17 m; deste, , com os seguintes azimute plano e distância:236°13'48.43" e 35.55; até o vértice Pt228, de coordenadas N 9808978.32 m e E 364670.61 m; deste, , com os seguintes azimute plano e distância:217°57'11.25" e 10.28; até o vértice Pt229, de coordenadas N 9808970.21 m e E 364664.29 m; deste, , com os seguintes azimute plano e distância:197°43'8.31" e 8.60; até o vértice Pt230, de coordenadas N 9808962.01 m e E 364661.67 m; deste, , com os seguintes azimute plano e distância:185°22'30.19" e 10.34; até o vértice Pt231, de coordenadas N 9808951.72 m e E 364660.70 m; deste, , com os seguintes azimute plano e distância:215°14'34.55" e 7.34; até o vértice Pt232, de coordenadas N 9808945.72 m e E 364656.47 m; deste, , com os seguintes azimute plano e distância:195°19'5.08" e 10.51; até o vértice Pt233, de coordenadas N 9808935.59 m e E 364653.69 m; deste, , com os seguintes azimute plano e distância:185°13'56.89" e 10.12; até o vértice Pt234, de coordenadas N 9808925.51 m e E 364652.77 m; deste, , com os seguintes azimute plano e distância:171°59'12.24" e 8.03; até o vértice Pt235, de coordenadas N 9808917.55 m e E 364653.89 m; deste, , com os seguintes azimute plano e distância:160°15'11.11" e 8.60; até o vértice Pt236, de coordenadas N 9808909.46 m e E 364656.79 m; deste, , com os seguintes azimute plano e distância:172°20'41.31" e 8.09; até o vértice Pt237, de coordenadas N 9808901.44 m e E 364657.87 m; deste, , com os seguintes azimute plano e distância:150°17'25.37" e 9.44; até o vértice Pt238, de coordenadas N 9808893.24 m e E 364662.55 m; deste, , com os seguintes azimute plano e distância:168°15'0.46" e 6.13; até o vértice Pt239, de coordenadas N 9808887.24 m e E 364663.80 m; deste, , com os seguintes azimute plano e distância:156°08'53.94" e 11.05; até o vértice Pt240, de coordenadas N 9808877.13 m e E 364668.26 m; deste, , com os seguintes azimute plano e distância:160°20'45.72" e 8.47; até o vértice Pt241, de coordenadas N 9808869.15 m e E 364671.11 m; deste, , com os seguintes azimute plano e distância:160°18'44.06" e 8.44; até o vértice Pt242, de

coordenadas N 9808861.21 m e E 364673.96 m; deste, , com os seguintes azimute plano e distância:142°23'38.88" e 7.82; até o vértice Pt243, de coordenadas N 9808855.01 m e E 364678.73 m; deste, , com os seguintes azimute plano e distância:161°12'5.49" e 8.56; até o vértice Pt244, de coordenadas N 9808846.91 m e E 364681.49 m; deste, , com os seguintes azimute plano e distância:173°02'7.39" e 8.02; até o vértice Pt245, de coordenadas N 9808838.95 m e E 364682.46 m; deste, , com os seguintes azimute plano e distância:151°02'28.39" e 9.32; até o vértice Pt246, de coordenadas N 9808830.80 m e E 364686.97 m; deste, , com os seguintes azimute plano e distância:173°05'3.08" e 7.95; até o vértice Pt247, de coordenadas N 9808822.90 m e E 364687.93 m; deste, , com os seguintes azimute plano e distância:175°37'5.21" e 9.83; até o vértice Pt248, de coordenadas N 9808813.11 m e E 364688.68 m; deste, , com os seguintes azimute plano e distância:173°04'43.68" e 7.88; até o vértice Pt249, de coordenadas N 9808805.28 m e E 364689.63 m; deste, , com os seguintes azimute plano e distância:161°23'28.66" e 8.41; até o vértice Pt250, de coordenadas N 9808797.31 m e E 364692.31 m; deste, , com os seguintes azimute plano e distância:144°15'12.32" e 10.40; até o vértice Pt251, de coordenadas N 9808788.87 m e E 364698.39 m; deste, , com os seguintes azimute plano e distância:166°45'12.10" e 10.30; até o vértice Pt252, de coordenadas N 9808778.84 m e E 364700.75 m; deste, , com os seguintes azimute plano e distância:173°20'12.13" e 7.78; até o vértice Pt253, de coordenadas N 9808771.12 m e E 364701.65 m; deste, , com os seguintes azimute plano e distância:168°58'20.29" e 5.87; até o vértice Pt254, de coordenadas N 9808765.35 m e E 364702.78 m; deste, , com os seguintes azimute plano e distância:165°46'18.39" e 9.93; até o vértice Pt255, de coordenadas N 9808755.73 m e E 364705.22 m; deste, , com os seguintes azimute plano e distância:161°11'17.67" e 8.16; até o vértice Pt256, de coordenadas N 9808748.01 m e E 364707.85 m; deste, , com os seguintes azimute plano e distância:173°09'35.16" e 7.60; até o vértice Pt257, de coordenadas N 9808740.46 m e E 364708.75 m; deste, , com os seguintes azimute plano e distância:186°29'57.73" e 9.40; até o vértice Pt258, de coordenadas N 9808731.12 m e E 364707.69 m; deste, , com os seguintes azimute plano e distância:166°25'41.79" e 9.92; até o vértice Pt259, de coordenadas N 9808721.47 m e E 364710.02 m; deste, , com os seguintes azimute plano e distância:173°40'36.38" e 7.62; até o vértice Pt260, de coordenadas N 9808713.90 m e E 364710.86 m; deste, , com os seguintes azimute plano e distância:166°24'47.91" e 9.83; até o vértice Pt261, de coordenadas N 9808704.34 m e E 364713.16 m; deste, , com os seguintes azimute plano e distância:161°33'37.40" e 8.02; até o vértice Pt262, de coordenadas N 9808696.73 m e E 364715.70 m; deste, , com os seguintes azimute plano e distância:143°02'43.84" e 7.38; até o vértice Pt263, de coordenadas N 9808690.84 m e E 364720.14 m; deste, , com os seguintes azimute plano e distância:157°01'19.65" e 10.27; até o vértice Pt264, de coordenadas N 9808681.39 m e E 364724.14 m; deste, , com os seguintes azimute plano e distância:153°35'7.58" e 6.24; até o vértice Pt265, de coordenadas N 9808675.80 m e E 364726.92 m; deste, , com os seguintes azimute plano e distância:150°09'27.83" e 8.57; até o vértice Pt266, de coordenadas N 9808668.37 m e E 364731.18 m; deste, , com os seguintes azimute plano e distância:156°07'38.66" e 10.01; até o vértice Pt267, de coordenadas N 9808659.22 m e E 364735.23 m; deste, , com os seguintes azimute plano e distância:172°54'19.35" e 7.16; até o vértice Pt268, de coordenadas N 9808652.11 m e E 364736.12 m; deste, , com os seguintes azimute plano e distância:165°15'44.81" e 9.26; até o vértice Pt269, de coordenadas N 9808643.16 m e E 364738.47 m; deste, , com os seguintes azimute plano e distância:186°31'24.77" e 6.97; até o vértice Pt270, de coordenadas N 9808636.23 m e E 364737.68 m; deste, , com os seguintes azimute plano e distância:229°26'6.18" e 7.36; até o vértice Pt271, de coordenadas N 9808631.45 m e E 364732.09 m; deste, , com os seguintes azimute plano e distância:199°53'9.35" e 7.19; até o vértice Pt272, de coordenadas N 9808624.68 m e E 364729.64 m; deste, , com os seguintes azimute plano e distância:218°21'19.48" e 6.41; até o vértice Pt273, de coordenadas N 9808619.66 m e E 364725.67

m; deste, , com os seguintes azimute plano e distância:200°04'32.60" e 7.35; até o vértice Pt274, de coordenadas N 9808612.76 m e E 364723.15 m; deste, , com os seguintes azimute plano e distância:215°49'40.31" e 10.31; até o vértice Pt275, de coordenadas N 9808604.40 m e E 364717.11 m; deste, , com os seguintes azimute plano e distância:207°16'3.21" e 9.51; até o vértice Pt276, de coordenadas N 9808595.95 m e E 364712.76 m; deste, , com os seguintes azimute plano e distância:221°24'35.05" e 8.74; até o vértice Pt277, de coordenadas N 9808589.40 m e E 364706.98 m; deste, , com os seguintes azimute plano e distância:204°05'22.51" e 5.55; até o vértice Pt278, de coordenadas N 9808584.33 m e E 364704.71 m; deste, , com os seguintes azimute plano e distância:221°27'37.04" e 8.67; até o vértice Pt279, de coordenadas N 9808577.84 m e E 364698.97 m; deste, , com os seguintes azimute plano e distância:229°08'5.92" e 7.33; até o vértice Pt280, de coordenadas N 9808573.04 m e E 364693.43 m; deste, , com os seguintes azimute plano e distância:211°42'18.60" e 7.69; até o vértice Pt281, de coordenadas N 9808566.50 m e E 364689.39 m; deste, , com os seguintes azimute plano e distância:215°52'38.88" e 10.01; até o vértice Pt282, de coordenadas N 9808558.39 m e E 364683.52 m; deste, , com os seguintes azimute plano e distância:239°56'6.10" e 6.15; até o vértice Pt283, de coordenadas N 9808555.31 m e E 364678.20 m; deste, , com os seguintes azimute plano e distância:199°38'31.50" e 6.98; até o vértice Pt284, de coordenadas N 9808548.74 m e E 364675.86 m; deste, , com os seguintes azimute plano e distância:228°57'19.79" e 4.87; até o vértice Pt285, de coordenadas N 9808545.54 m e E 364672.18 m; deste, , com os seguintes azimute plano e distância:211°35'53.31" e 11.50; até o vértice Pt286, de coordenadas N 9808535.74 m e E 364666.16 m; deste, , com os seguintes azimute plano e distância:221°23'36.49" e 8.52; até o vértice Pt287, de coordenadas N 9808529.35 m e E 364660.52 m; deste, , com os seguintes azimute plano e distância:221°23'35.92" e 8.49; até o vértice Pt288, de coordenadas N 9808522.98 m e E 364654.91 m; deste, , com os seguintes azimute plano e distância:211°34'12.21" e 7.56; até o vértice Pt289, de coordenadas N 9808516.54 m e E 364650.95 m; deste, , com os seguintes azimute plano e distância:215°46'15.91" e 9.83; até o vértice Pt290, de coordenadas N 9808508.57 m e E 364645.21 m; deste, , com os seguintes azimute plano e distância:229°12'4.92" e 4.75; até o vértice Pt291, de coordenadas N 9808505.46 m e E 364641.61 m; deste, , com os seguintes azimute plano e distância:215°45'26.44" e 9.77; até o vértice Pt292, de coordenadas N 9808497.54 m e E 364635.91 m; deste, , com os seguintes azimute plano e distância:211°31'55.79" e 7.46; até o vértice Pt293, de coordenadas N 9808491.18 m e E 364632.01 m; deste, , com os seguintes azimute plano e distância:203°40'48.74" e 5.24; até o vértice Pt294, de coordenadas N 9808486.38 m e E 364629.90 m; deste, , com os seguintes azimute plano e distância:206°56'28.75" e 8.91; até o vértice Pt295, de coordenadas N 9808478.44 m e E 364625.87 m; deste, , com os seguintes azimute plano e distância:185°35'33.75" e 6.52; até o vértice Pt296, de coordenadas N 9808471.96 m e E 364625.23 m; deste, , com os seguintes azimute plano e distância:171°41'15.05" e 6.66; até o vértice Pt297, de coordenadas N 9808465.37 m e E 364626.19 m; deste, , com os seguintes azimute plano e distância:174°26'14.63" e 8.22; até o vértice Pt298, de coordenadas N 9808457.18 m e E 364626.99 m; deste, , com os seguintes azimute plano e distância:171°40'51.13" e 6.61; até o vértice Pt299, de coordenadas N 9808450.65 m e E 364627.95 m; deste, , com os seguintes azimute plano e distância:171°40'54.26" e 6.58; até o vértice Pt300, de coordenadas N 9808444.14 m e E 364628.90 m; deste, , com os seguintes azimute plano e distância:185°48'18.59" e 6.43; até o vértice Pt301, de coordenadas N 9808437.74 m e E 364628.25 m; deste, , com os seguintes azimute plano e distância:185°45'36.99" e 9.58; até o vértice Pt302, de coordenadas N 9808428.22 m e E 364627.29 m; deste, , com os seguintes azimute plano e distância:185°41'1.39" e 6.33; até o vértice Pt303, de coordenadas N 9808421.91 m e E 364626.66 m; deste, , com os seguintes azimute plano e distância:185°40'59.87" e 7.89; até o vértice Pt304, de coordenadas N 9808414.07 m e E 364625.88 m; deste, , com os seguintes azimute plano e

distância:185°41'1.81" e 7.85; até o vértice Pt305, de coordenadas N 9808406.25 m e E 364625.10 m; deste, , com os seguintes azimute plano e distância:185°40'59.62" e 7.82; até o vértice Pt306, de coordenadas N 9808398.47 m e E 364624.33 m; deste, , com os seguintes azimute plano e distância:185°47'20.06" e 6.25; até o vértice Pt307, de coordenadas N 9808392.25 m e E 364623.70 m; deste, , com os seguintes azimute plano e distância:185°49'10.46" e 6.24; até o vértice Pt308, de coordenadas N 9808386.04 m e E 364623.06 m; deste, , com os seguintes azimute plano e distância:185°49'13.13" e 7.77; até o vértice Pt309, de coordenadas N 9808378.31 m e E 364622.28 m; deste, , com os seguintes azimute plano e distância:185°49'9.17" e 6.19; até o vértice Pt310, de coordenadas N 9808372.16 m e E 364621.65 m; deste, , com os seguintes azimute plano e distância:185°49'11.42" e 7.70; até o vértice Pt311, de coordenadas N 9808364.50 m e E 364620.87 m; deste, , com os seguintes azimute plano e distância:185°49'11.24" e 7.67; até o vértice Pt312, de coordenadas N 9808356.87 m e E 364620.09 m; deste, , com os seguintes azimute plano e distância:185°49'9.63" e 6.11; até o vértice Pt313, de coordenadas N 9808350.79 m e E 364619.47 m; deste, , com os seguintes azimute plano e distância:185°51'2.58" e 7.61; até o vértice Pt314, de coordenadas N 9808343.22 m e E 364618.69 m; deste, , com os seguintes azimute plano e distância:185°52'52.06" e 6.07; até o vértice Pt315, de coordenadas N 9808337.18 m e E 364618.07 m; deste, , com os seguintes azimute plano e distância:185°52'50.96" e 6.05; até o vértice Pt316, de coordenadas N 9808331.16 m e E 364617.45 m; deste, , com os seguintes azimute plano e distância:185°52'50.20" e 7.53; até o vértice Pt317, de coordenadas N 9808323.67 m e E 364616.68 m; deste, , com os seguintes azimute plano e distância:185°47'32.62" e 7.47; até o vértice Pt318, de coordenadas N 9808316.24 m e E 364615.93 m; deste, , com os seguintes azimute plano e distância:185°44'39.41" e 4.46; até o vértice Pt319, de coordenadas N 9808311.80 m e E 364615.48 m; deste, , com os seguintes azimute plano e distância:195°29'34.17" e 9.09; até o vértice Pt320, de coordenadas N 9808303.04 m e E 364613.05 m; deste, , com os seguintes azimute plano e distância:200°09'14.71" e 6.17; até o vértice Pt321, de coordenadas N 9808297.25 m e E 364610.93 m; deste, , com os seguintes azimute plano e distância:185°41'36.61" e 2.17; até o vértice Pt322, de coordenadas N 9808295.09 m e E 364610.71 m; deste, , com os seguintes azimute plano e distância:292°33'18.93" e 220.46; até o vértice Pt323, de coordenadas N 9808379.65 m e E 364407.11 m; deste, , com os seguintes azimute plano e distância:315°49'49.14" e 77.82; até o vértice Pt324, de coordenadas N 9808435.47 m e E 364352.89 m; deste, , com os seguintes azimute plano e distância:325°49'22.84" e 156.15; até o vértice Pt325, de coordenadas N 9808564.66 m e E 364265.17 m; deste, , com os seguintes azimute plano e distância:213°15'41.14" e 177.38; até o vértice Pt326, de coordenadas N 9808416.33 m e E 364167.89 m; deste, , com os seguintes azimute plano e distância:201°05'32.42" e 119.66; até o vértice Pt327, de coordenadas N 9808304.70 m e E 364124.82 m; deste, , com os seguintes azimute plano e distância:107°42'35.01" e 199.23; até o vértice Pt328, de coordenadas N 9808244.09 m e E 364314.61 m; deste, , com os seguintes azimute plano e distância:181°58'29.76" e 185.11; até o vértice Pt329, de coordenadas N 9808059.09 m e E 364308.23 m; deste, , com os seguintes azimute plano e distância:292°45'3.51" e 214.45; até o vértice Pt330, de coordenadas N 9808142.02 m e E 364110.47 m; deste, , com os seguintes azimute plano e distância:182°00'42.33" e 726.90; até o vértice Pt331, de coordenadas N 9807415.57 m e E 364084.95 m; deste, , com os seguintes azimute plano e distância:216°52'11.63" e 15.95; até o vértice Pt332, de coordenadas N 9807402.81 m e E 364073.38 m; deste, , com os seguintes azimute plano e distância:283°36'51.06" e 105.02; até o vértice Pt333, de coordenadas N 9807427.53 m e E 363973.31 m; deste, , com os seguintes azimute plano e distância:292°39'52.41" e 78.64; até o vértice Pt334, de coordenadas N 9807457.83 m e E 363900.75 m; deste, , com os seguintes azimute plano e distância:293°11'54.93" e 60.73; até o vértice Pt335, de coordenadas N 9807481.75 m e E 363844.93 m; deste, , com os seguintes azimute plano e distância:284°19'21.79" e 38.68; até o vértice Pt336, de

coordenadas N 9807491.32 m e E 363807.45 m; deste, , com os seguintes azimute plano e distância:275°03'24.94" e 56.21; até o vértice Pt337, de coordenadas N 9807496.28 m e E 363751.46 m; deste, , com os seguintes azimute plano e distância:270°35'4.21" e 67.60; até o vértice Pt338, de coordenadas N 9807496.97 m e E 363683.86 m; deste, , com os seguintes azimute plano e distância:267°52'21.53" e 55.69; até o vértice Pt339, de coordenadas N 9807494.90 m e E 363628.21 m; deste, , com os seguintes azimute plano e distância:260°30'55.42" e 30.60; até o vértice Pt340, de coordenadas N 9807489.86 m e E 363598.03 m; deste, , com os seguintes azimute plano e distância:253°36'48.86" e 29.28; até o vértice Pt341, de coordenadas N 9807481.60 m e E 363569.94 m; deste, , com os seguintes azimute plano e distância:245°16'8.90" e 106.37; até o vértice Pt342, de coordenadas N 9807437.10 m e E 363473.33 m; deste, , com os seguintes azimute plano e distância:331°27'20.71" e 330.43; até o vértice Pt343, de coordenadas N 9807727.36 m e E 363315.44 m; deste, , com os seguintes azimute plano e distância:33°04'50.02" e 270.28; até o vértice Pt344, de coordenadas N 9807953.83 m e E 363462.96 m; deste, , com os seguintes azimute plano e distância:338°11'54.93" e 34.35; até o vértice Pt345, de coordenadas N 9807985.73 m e E 363450.20 m; deste, , com os seguintes azimute plano e distância:321°20'24.69" e 40.85; até o vértice Pt346, de coordenadas N 9808017.62 m e E 363424.69 m; deste, , com os seguintes azimute plano e distância:306°12'47.15" e 180.87; até o vértice Pt347, de coordenadas N 9808124.48 m e E 363278.76 m; deste, , com os seguintes azimute plano e distância:32°44'6.81" e 79.63; até o vértice Pt348, de coordenadas N 9808191.46 m e E 363321.82 m; deste, , com os seguintes azimute plano e distância:94°14'48.63" e 323.05; até o vértice Pt349, de coordenadas N 9808167.54 m e E 363643.98 m; deste, , com os seguintes azimute plano e distância:3°04'52.07" e 667.61; até o vértice Pt350, de coordenadas N 9808834.18 m e E 363679.86 m; deste, , com os seguintes azimute plano e distância:270°00'0.00" e 44.66; até o vértice Pt351, de coordenadas N 9808834.18 m e E 363635.21 m; deste, , com os seguintes azimute plano e distância:285°55'3.80" e 453.58; até o vértice Pt352, de coordenadas N 9808958.58 m e E 363199.02 m; deste, , com os seguintes azimute plano e distância:290°39'32.08" e 103.97; até o vértice Pt353, de coordenadas N 9808995.26 m e E 363101.73 m; deste, , com os seguintes azimute plano e distância:280°29'29.32" e 87.59; até o vértice Pt354, de coordenadas N 9809011.21 m e E 363015.61 m; deste, , com os seguintes azimute plano e distância:221°55'38.97" e 472.59; até o vértice Pt355, de coordenadas N 9808659.61 m e E 362699.83 m; deste, , com os seguintes azimute plano e distância:140°15'51.16" e 449.08; até o vértice Pt356, de coordenadas N 9808314.26 m e E 362986.90 m; deste, , com os seguintes azimute plano e distância:222°46'7.77" e 347.60; até o vértice Pt357, de coordenadas N 9808059.09 m e E 362750.86 m; deste, , com os seguintes azimute plano e distância:323°54'6.18" e 189.49; até o vértice Pt358, de coordenadas N 9808212.19 m e E 362639.22 m; deste, , com os seguintes azimute plano e distância:319°34'26.12" e 226.27; até o vértice Pt359, de coordenadas N 9808384.44 m e E 362492.50 m; deste, , com os seguintes azimute plano e distância:298°53'11.69" e 211.29; até o vértice Pt360, de coordenadas N 9808486.51 m e E 362307.50 m; deste, , com os seguintes azimute plano e distância:221°13'39.78" e 1234.15; até o vértice Pt361, de coordenadas N 9807558.31 m e E 361494.12 m; deste, , com os seguintes azimute plano e distância:273°10'47.39" e 345.02; até o vértice Pt362, de coordenadas N 9807577.45 m e E 361149.64 m; deste, , com os seguintes azimute plano e distância:327°05'41.13" e 129.17; até o vértice Pt363, de coordenadas N 9807685.89 m e E 361079.46 m; deste, , com os seguintes azimute plano e distância:260°08'3.10" e 36.00; até o vértice Pt364, de coordenadas N 9807679.73 m e E 361044.00 m; deste, , com os seguintes azimute plano e distância:1°05'3.14" e 5.00; até o vértice Pt365, de coordenadas N 9807684.72 m e E 361044.10 m; deste, , com os seguintes azimute plano e distância:288°59'21.08" e 30.64; até o vértice Pt366, de coordenadas N 9807694.69 m e E 361015.12 m; deste, , com os seguintes azimute plano e distância:277°11'29.48" e 47.97; até o vértice Pt367, de coordenadas N 9807700.70 m e E 360967.53

m; deste, , com os seguintes azimute plano e distância:278°53'3.24" e 156.24; até o vértice Pt368, de coordenadas N 9807724.83 m e E 360813.17 m; deste, , com os seguintes azimute plano e distância:318°39'12.02" e 133.52; até o vértice Pt369, de coordenadas N 9807825.07 m e E 360724.96 m; deste, , com os seguintes azimute plano e distância:318°39'11.89" e 146.82; até o vértice Pt370, de coordenadas N 9807935.28 m e E 360627.97 m; deste, , com os seguintes azimute plano e distância:329°19'6.28" e 173.53; até o vértice Pt371, de coordenadas N 9808084.52 m e E 360539.43 m; deste, , com os seguintes azimute plano e distância:329°19'6.23" e 47.41; até o vértice Pt372, de coordenadas N 9808125.29 m e E 360515.24 m; deste, , com os seguintes azimute plano e distância:347°13'53.97" e 188.36; até o vértice Pt373, de coordenadas N 9808309.00 m e E 360473.61 m; deste, , com os seguintes azimute plano e distância:356°51'28.72" e 193.76; até o vértice Pt374, de coordenadas N 9808502.47 m e E 360462.99 m; deste, , com os seguintes azimute plano e distância:23°43'23.68" e 98.04; até o vértice Pt375, de coordenadas N 9808592.22 m e E 360502.43 m; deste, , com os seguintes azimute plano e distância:48°38'4.26" e 109.75; até o vértice Pt376, de coordenadas N 9808664.74 m e E 360584.79 m; deste, , com os seguintes azimute plano e distância:48°38'4.43" e 109.75; até o vértice Pt377, de coordenadas N 9808737.27 m e E 360667.16 m; deste, , com os seguintes azimute plano e distância:50°45'48.23" e 188.95; até o vértice Pt378, de coordenadas N 9808856.79 m e E 360813.51 m; deste, , com os seguintes azimute plano e distância:330°03'22.75" e 110.29; até o vértice Pt379, de coordenadas N 9808952.36 m e E 360758.46 m; deste, , com os seguintes azimute plano e distância:0°05'8.11" e 71.68; até o vértice Pt380, de coordenadas N 9809024.04 m e E 360758.57 m; deste, , com os seguintes azimute plano e distância:28°54'23.50" e 106.25; até o vértice Pt381, de coordenadas N 9809117.05 m e E 360809.92 m; deste, , com os seguintes azimute plano e distância:358°59'46.29" e 52.60; até o vértice Pt382, de coordenadas N 9809169.65 m e E 360809.00 m; deste, , com os seguintes azimute plano e distância:347°52'59.39" e 118.58; até o vértice Pt383, de coordenadas N 9809285.58 m e E 360784.11 m; deste, , com os seguintes azimute plano e distância:3°08'31.34" e 4.45; até o vértice Pt384, de coordenadas N 9809290.02 m e E 360784.36 m; deste, , com os seguintes azimute plano e distância:3°08'33.22" e 245.11; até o vértice Pt385, de coordenadas N 9809534.76 m e E 360797.79 m; deste, , com os seguintes azimute plano e distância:2°52'59.04" e 216.80; até o vértice Pt386, de coordenadas N 9809751.29 m e E 360808.70 m; deste, , com os seguintes azimute plano e distância:276°44'4.41" e 27.38; até o vértice Pt387, de coordenadas N 9809754.50 m e E 360781.51 m; deste, , com os seguintes azimute plano e distância:1°37'2.24" e 289.70; até o vértice Pt388, de coordenadas N 9810044.09 m e E 360789.68 m; deste, , com os seguintes azimute plano e distância:355°34'9.29" e 187.28; até o vértice Pt389, de coordenadas N 9810230.81 m e E 360775.21 m; deste, , com os seguintes azimute plano e distância:355°34'9.24" e 37.52; até o vértice Pt390, de coordenadas N 9810268.21 m e E 360772.32 m; deste, , com os seguintes azimute plano e distância:3°41'7.10" e 164.52; até o vértice Pt391, de coordenadas N 9810432.40 m e E 360782.89 m; deste, , com os seguintes azimute plano e distância:26°02'14.55" e 142.62; até o vértice Pt392, de coordenadas N 9810560.55 m e E 360845.50 m; deste, , com os seguintes azimute plano e distância:313°29'49.18" e 75.68; até o vértice Pt393, de coordenadas N 9810612.64 m e E 360790.60 m; deste, , com os seguintes azimute plano e distância:37°49'33.98" e 119.19; até o vértice Pt394, de coordenadas N 9810706.78 m e E 360863.69 m; deste, , com os seguintes azimute plano e distância:0°45'34.56" e 126.68; até o vértice Pt395, de coordenadas N 9810833.45 m e E 360865.37 m; deste, , com os seguintes azimute plano e distância:47°27'26.91" e 164.02; até o vértice Pt396, de coordenadas N 9810944.35 m e E 360986.22 m; deste, , com os seguintes azimute plano e distância:47°27'27.07" e 129.14; até o vértice Pt397, de coordenadas N 9811031.67 m e E 361081.37 m; deste, , com os seguintes azimute plano e distância:47°37'25.04" e 124.76; até o vértice Pt0, de coordenadas N 9811115.76 m e E 361173.53 m, encerrando esta descrição. Todas as coordenadas aqui

descritas estão georreferenciadas ao Sistema Geodésico Brasileiro, e encontram-se representadas no sistema UTM, referenciadas ao Meridiano Central -51, tendo como DATUM SIRGAS 2000. Todos os azimutes e distâncias, área e perímetro foram calculados no plano de projeção UTM. Porto de Moz, 30/05/2022



ANGULAR ENGENHARIA E SERVIÇOS LTDA

CNPJ 38.945.898/0001-4

MEMORIAL DESCRITIVO

Imóvel: Área de Expansão Urbana – Gleba 2

Proprietário: Prefeitura Municipal de Porto de Moz - PA

Área (km²): 1,8712

Perímetro (m): 9157,00

Inicia-se a descrição deste perímetro no vértice Pt0, de coordenadas N 9808020.36 m e E 364965.72 m, Datum SIRGAS 2000 com Meridiano Central -51.; deste, com os seguintes azimute plano e distância:103°20'50.50" e 421.99; até o vértice Pt1, de coordenadas N 9807922.94 m e E 365376.31 m; deste, com os seguintes azimute plano e distância:186°55'32.31" e 989.01; até o vértice Pt2, de coordenadas N 9806941.15 m e E 365257.06 m; deste, com os seguintes azimute plano e distância:71°41'46.07" e 79.03; até o vértice Pt3, de coordenadas N 9806965.97 m e E 365332.09 m; deste, com os seguintes azimute plano e distância:162°30'18.83" e 430.68; até o vértice Pt4, de coordenadas N 9806555.21 m e E 365461.56 m; deste, com os seguintes azimute plano e distância:121°00'8.56" e 98.23; até o vértice Pt5, de coordenadas N 9806504.61 m e E 365545.76 m; deste, com os seguintes azimute plano e distância:250°06'30.46" e 180.88; até o vértice Pt6, de coordenadas N 9806443.07 m e E 365375.67 m; deste, com os seguintes azimute plano e distância:285°09'24.67" e 510.26; até o vértice Pt7, de coordenadas N 9806576.48 m e E 364883.16 m; deste, com os seguintes azimute plano e distância:186°14'6.21" e 221.13; até o vértice Pt8, de coordenadas N 9806356.66 m e E 364859.14 m; deste, com os seguintes azimute plano e distância:279°15'27.62" e 49.62; até o vértice Pt9, de coordenadas N 9806364.65 m e E 364810.17 m; deste, com os seguintes azimute plano e distância:177°57'24.59" e 36.28; até o vértice Pt10, de coordenadas N 9806328.39 m e E 364811.46 m; deste, com os seguintes azimute plano e distância:266°52'45.21" e 28.80; até o vértice Pt11, de coordenadas N 9806326.82 m e E 364782.71 m; deste, com os seguintes azimute plano e distância:306°09'25.58" e 232.45; até o vértice Pt12, de coordenadas N 9806463.96 m e E 364595.03 m; deste, com os seguintes azimute plano e distância:196°11'17.12" e 159.18; até o vértice Pt13, de coordenadas N 9806311.09 m e E 364550.65 m; deste, com os seguintes azimute plano e distância:266°42'24.17" e 956.21; até o vértice Pt14, de coordenadas N 9806256.16 m e E 363596.02 m; deste, com os seguintes azimute plano e distância:329°55'53.10" e 564.78; até o vértice Pt15, de coordenadas N 9806744.94 m e E 363313.05 m; deste, com os seguintes azimute plano e distância:32°00'19.38" e 240.73; até o vértice Pt16, de coordenadas N 9806949.08 m e E 363440.64 m; deste, com os seguintes azimute plano e distância:328°34'13.56" e 134.57; até o vértice Pt17, de coordenadas N 9807063.90 m e E 363370.46 m; deste, com os seguintes azimute plano e distância:52°41'45.79" e 336.84; até o vértice Pt18, de coordenadas N 9807268.04 m e E 363638.40 m; deste, com os seguintes azimute plano e distância:320°11'39.94" e 199.30; até o vértice Pt19, de coordenadas N 9807421.15 m e E 363510.81 m; deste, com os seguintes azimute plano e distância:325°37'10.76" e 18.36; até o vértice Pt20, de coordenadas N 9807436.30 m e E 363500.44 m; deste, com os seguintes azimute plano e distância:63°00'14.98" e 47.43; até o vértice Pt21, de coordenadas N 9807457.83 m e E 363542.71 m; deste, com os seguintes azimute plano e distância:69°03'26.46" e 69.16; até o vértice Pt22, de coordenadas N 9807482.55 m e E 363607.30 m; deste, com os seguintes azimute plano e

distância:86°57'51.95" e 105.41; até o vértice Pt23, de coordenadas N 9807488.13 m e E 363712.56 m; deste, com os seguintes azimute plano e distância:91°52'8.51" e 41.36; até o vértice Pt24, de coordenadas N 9807486.78 m e E 363753.89 m; deste, com os seguintes azimute plano e distância:96°42'14.08" e 36.26; até o vértice Pt25, de coordenadas N 9807482.55 m e E 363789.91 m; deste, com os seguintes azimute plano e distância:98°05'12.22" e 24.74; até o vértice Pt26, de coordenadas N 9807479.07 m e E 363814.40 m; deste, com os seguintes azimute plano e distância:104°52'1.36" e 25.22; até o vértice Pt27, de coordenadas N 9807472.60 m e E 363838.78 m; deste, com os seguintes azimute plano e distância:112°58'26.87" e 66.44; até o vértice Pt28, de coordenadas N 9807446.67 m e E 363899.95 m; deste, com os seguintes azimute plano e distância:113°23'6.80" e 96.44; até o vértice Pt29, de coordenadas N 9807408.39 m e E 363988.47 m; deste, com os seguintes azimute plano e distância:106°07'21.36" e 106.25; até o vértice Pt30, de coordenadas N 9807378.89 m e E 364090.54 m; deste, com os seguintes azimute plano e distância:105°33'2.01" e 35.86; até o vértice Pt31, de coordenadas N 9807369.27 m e E 364125.09 m; deste, com os seguintes azimute plano e distância:106°22'14.24" e 19.69; até o vértice Pt32, de coordenadas N 9807363.72 m e E 364143.98 m; deste, com os seguintes azimute plano e distância:143°11'0.12" e 7.95; até o vértice Pt33, de coordenadas N 9807357.36 m e E 364148.75 m; deste, com os seguintes azimute plano e distância:189°53'38.11" e 139.23; até o vértice Pt34, de coordenadas N 9807220.20 m e E 364124.82 m; deste, com os seguintes azimute plano e distância:188°18'20.43" e 220.81; até o vértice Pt35, de coordenadas N 9807001.71 m e E 364092.93 m; deste, com os seguintes azimute plano e distância:125°09'3.55" e 659.29; até o vértice Pt36, de coordenadas N 9806622.13 m e E 364631.99 m; deste, com os seguintes azimute plano e distância:16°41'57.28" e 133.21; até o vértice Pt37, de coordenadas N 9806749.72 m e E 364670.26 m; deste, com os seguintes azimute plano e distância:15°10'8.02" e 371.79; até o vértice Pt38, de coordenadas N 9807108.56 m e E 364767.55 m; deste, com os seguintes azimute plano e distância:20°19'23.29" e 551.03; até o vértice Pt39, de coordenadas N 9807625.29 m e E 364958.93 m; deste, com os seguintes azimute plano e distância:291°48'5.07" e 137.42; até o vértice Pt40, de coordenadas N 9807676.33 m e E 364831.34 m; deste, com os seguintes azimute plano e distância:16°23'22.35" e 113.04; até o vértice Pt41, de coordenadas N 9807784.78 m e E 364863.24 m; deste, com os seguintes azimute plano e distância:24°26'38.24" e 154.16; até o vértice Pt42, de coordenadas N 9807925.12 m e E 364927.03 m; deste, com os seguintes azimute plano e distância:22°06'34.01" e 102.80; até o vértice Pt0, de coordenadas N 9808020.36 m e E 364965.72 m, encerrando esta descrição. Todas as coordenadas aqui descritas estão georreferenciadas ao Sistema Geodésico Brasileiro, e encontram-se representadas no sistema UTM, referenciadas ao Meridiano Central -51, tendo como DATUM SIRGAS 2000. Todos os azimutes e distâncias, área e perímetro foram calculados no plano de projeção UTM.

Porto de Moz, 30/05/2022



ANGULAR ENGENHARIA E SERVIÇOS LTDA

CNPJ 38.945.898/0001-4

MEMORIAL DESCRITIVO

Imóvel: Área de Expansão Urbana – Gleba 3

Proprietário: Prefeitura Municipal de Porto de Moz - PA

Área (km²): 0,4018

Perímetro (m): 2830,87

Inicia-se a descrição deste perímetro no vértice Pt0, de coordenadas N 9806292.00 m e E 363172.70 m, Datum SIRGAS 2000 com Meridiano Central -51, deste, com os seguintes azimute plano e distância: 114°15'19.59" e 300.87; até o vértice Pt1, de coordenadas N 9806168.40 m e E 363447.01 m; deste, com os seguintes azimute plano e distância: 117°41'58.10" e 193.00; até o vértice Pt2, de coordenadas N 9806078.69 m e E 363617.90 m; deste, com os seguintes azimute plano e distância: 142°35'56.14" e 45.90; até o vértice Pt3, de coordenadas N 9806042.22 m e E 363645.78 m; deste, com os seguintes azimute plano e distância: 169°47'45.69" e 94.35; até o vértice Pt4, de coordenadas N 9805949.36 m e E 363662.49 m; deste, com os seguintes azimute plano e distância: 162°03'2.15" e 138.61; até o vértice Pt5, de coordenadas N 9805817.50 m e E 363705.21 m; deste, com os seguintes azimute plano e distância: 143°36'56.33" e 87.66; até o vértice Pt6, de coordenadas N 9805746.92 m e E 363757.21 m; deste, com os seguintes azimute plano e distância: 155°46'20.12" e 81.46; até o vértice Pt7, de coordenadas N 9805672.64 m e E 363790.64 m; deste, com os seguintes azimute plano e distância: 145°48'49.96" e 59.50; até o vértice Pt8, de coordenadas N 9805623.42 m e E 363824.07 m; deste, com os seguintes azimute plano e distância: 129°02'7.85" e 44.23; até o vértice Pt9, de coordenadas N 9805595.56 m e E 363858.43 m; deste, com os seguintes azimute plano e distância: 141°50'33.98" e 33.07; até o vértice Pt10, de coordenadas N 9805569.56 m e E 363878.86 m; deste, com os seguintes azimute plano e distância: 125°50'15.55" e 20.62; até o vértice Pt11, de coordenadas N 9805557.49 m e E 363895.57 m; deste, com os seguintes azimute plano e distância: 157°00'40.62" e 33.29; até o vértice Pt12, de coordenadas N 9805526.85 m e E 363908.57 m; deste, com os seguintes azimute plano e distância: 158°29'54.84" e 32.94; até o vértice Pt13, de coordenadas N 9805496.20 m e E 363920.64 m; deste, com os seguintes azimute plano e distância: 233°07'48.37" e 60.36; até o vértice Pt14, de coordenadas N 9805459.99 m e E 363872.36 m; deste, com os seguintes azimute plano e distância: 261°52'11.63" e 32.83; até o vértice Pt15, de coordenadas N 9805455.34 m e E 363839.85 m; deste, com os seguintes azimute plano e distância: 250°12'4.05" e 49.35; até o vértice Pt16, de coordenadas N 9805438.63 m e E 363793.42 m; deste, com os seguintes azimute plano e distância: 281°39'33.45" e 29.87; até o vértice Pt17, de coordenadas N 9805444.66 m e E 363764.17 m; deste, com os seguintes azimute plano e distância: 277°31'25.75" e 24.82; até o vértice Pt18, de coordenadas N 9805447.91 m e E 363739.57 m; deste, com os seguintes azimute plano e distância: 256°33'4.99" e 43.92; até o vértice Pt19, de coordenadas N 9805437.70 m e E 363696.85 m; deste, com os seguintes azimute plano e distância: 240°56'43.43" e 66.92; até o vértice Pt20, de coordenadas N 9805405.20 m e E 363638.35 m; deste, com os seguintes azimute plano e distância: 235°53'7.90" e 69.54; até o vértice Pt21, de coordenadas N 9805366.20 m e E 363580.77 m; deste, com os seguintes azimute plano e distância: 231°04'20.84" e 93.11; até o vértice Pt22, de coordenadas N 9805307.70 m e E 363508.34 m; deste, com os seguintes azimute plano e

distância: $51^{\circ}04'20.84''$ e 23.83; até o vértice Pt23, de coordenadas N 9805322.67 m e E 363526.88 m; deste, com os seguintes azimute plano e distância: $326^{\circ}42'37.58''$ e 401.21; até o vértice Pt24, de coordenadas N 9805658.05 m e E 363306.67 m; deste, com os seguintes azimute plano e distância: $332^{\circ}08'50.02''$ e 587.14; até o vértice Pt25, de coordenadas N 9806177.17 m e E 363032.35 m; deste, com os seguintes azimute plano e distância: $50^{\circ}42'38.14''$ e 181.34; até o vértice Pt0, de coordenadas N 9806292.00 m e E 363172.70 m, encerrando esta descrição. Todas as coordenadas aqui descritas estão georreferenciadas ao Sistema Geodésico Brasileiro, e encontram-se representadas no sistema UTM, referenciadas ao Meridiano Central -51, tendo como DATUM SIRGAS 2000. Todos os azimutes e distâncias, área e perímetro foram calculados no plano de projeção UTM.

Porto de Moz, 30/05/2022



ANGULAR ENGENHARIA E SERVIÇOS LTDA

CNPJ 38.945.898/0001-4

MEMORIAL DESCRITIVO

Imóvel: Área de Expansão Urbana – Gleba 4

Proprietário: Prefeitura Municipal de Porto de Moz - PA

Área (km²): 0,0943

Perímetro (m): 1613,57

Inicia-se a descrição deste perímetro no vértice Pt0, de coordenadas N 9805368.63 m e E 362940.62 m. Datum SIRGAS 2000 com Meridiano Central -51, deste, com os seguintes azimute plano e distância: 124°08'38.35" e 44.21; até o vértice Pt1, de coordenadas N 9805343.82 m e E 362977.21 m; deste, com os seguintes azimute plano e distância: 111°59'45.02" e 47.43; até o vértice Pt2, de coordenadas N 9805326.05 m e E 363021.19 m; deste, com os seguintes azimute plano e distância: 112°43'6.61" e 53.15; até o vértice Pt3, de coordenadas N 9805305.53 m e E 363070.22 m; deste, com os seguintes azimute plano e distância: 106°32'27.51" e 32.58; até o vértice Pt4, de coordenadas N 9805296.25 m e E 363101.45 m; deste, com os seguintes azimute plano e distância: 99°34'27.18" e 41.20; até o vértice Pt5, de coordenadas N 9805289.40 m e E 363142.07 m; deste, com os seguintes azimute plano e distância: 75°45'13.99" e 34.74; até o vértice Pt6, de coordenadas N 9805297.95 m e E 363175.74 m; deste, com os seguintes azimute plano e distância: 71°36'27.01" e 34.43; até o vértice Pt7, de coordenadas N 9805308.81 m e E 363208.41 m; deste, com os seguintes azimute plano e distância: 111°33'54.18" e 21.40; até o vértice Pt8, de coordenadas N 9805300.95 m e E 363228.31 m; deste, com os seguintes azimute plano e distância: 85°00'0.00" e 19.94; até o vértice Pt9, de coordenadas N 9805302.68 m e E 363248.17 m; deste, com os seguintes azimute plano e distância: 83°31'52.32" e 31.11; até o vértice Pt10, de coordenadas N 9805306.19 m e E 363279.08 m; deste, com os seguintes azimute plano e distância: 137°47'31.48" e 54.07; até o vértice Pt11, de coordenadas N 9805266.14 m e E 363315.40 m; deste, com os seguintes azimute plano e distância: 112°59'49.73" e 71.35; até o vértice Pt12, de coordenadas N 9805238.27 m e E 363381.08 m; deste, com os seguintes azimute plano e distância: 92°00'59.41" e 52.22; até o vértice Pt13, de coordenadas N 9805236.43 m e E 363433.27 m; deste, com os seguintes azimute plano e distância: 104°33'47.79" e 58.56; até o vértice Pt14, de coordenadas N 9805221.70 m e E 363489.95 m; deste, com os seguintes azimute plano e distância: 171°29'50.14" e 62.64; até o vértice Pt15, de coordenadas N 9805159.75 m e E 363499.21 m; deste, com os seguintes azimute plano e distância: 185°18'17.45" e 71.32; até o vértice Pt16, de coordenadas N 9805088.73 m e E 363492.62 m; deste, com os seguintes azimute plano e distância: 184°11'47.96" e 84.82; até o vértice Pt17, de coordenadas N 9805004.14 m e E 363486.41 m; deste, com os seguintes azimute plano e distância: 4°11'47.96" e 32.33; até o vértice Pt18, de coordenadas N 9805036.38 m e E 363488.78 m; deste, com os seguintes azimute plano e distância: 287°00'40.62" e 78.68; até o vértice Pt19, de coordenadas N 9805059.40 m e E 363413.54 m; deste, com os seguintes azimute plano e distância: 282°48'27.53" e 138.20; até o vértice Pt20, de coordenadas N 9805090.04 m e E 363278.78 m; deste, com os seguintes azimute plano e distância: 308°22'54.86" e 99.84; até o vértice Pt21, de coordenadas N 9805152.03 m e E 363200.51 m; deste, com os seguintes azimute plano e distância: 274°19'24.93" e 54.14; até o vértice Pt22, de coordenadas N 9805156.11 m e E 363146.53 m; deste, com os seguintes azimute plano e

distância: $271^{\circ}25'43.49''$ e 56.98; até o vértice Pt23, de coordenadas N 9805157.53 m e E 363089.57 m; deste, com os seguintes azimute plano e distância: $278^{\circ}16'14.32''$ e 86.85; até o vértice Pt24, de coordenadas N 9805170.02 m e E 363003.63 m; deste, com os seguintes azimute plano e distância: $285^{\circ}49'15.21''$ e 60.57; até o vértice Pt25, de coordenadas N 9805186.54 m e E 362945.35 m; deste, com os seguintes azimute plano e distância: $322^{\circ}50'51.74''$ e 32.97; até o vértice Pt26, de coordenadas N 9805212.81 m e E 362925.44 m; deste, com os seguintes azimute plano e distância: $0^{\circ}51'21.65''$ e 31.26; até o vértice Pt27, de coordenadas N 9805244.07 m e E 362925.91 m; deste, com os seguintes azimute plano e distância: $16^{\circ}09'40.54''$ e 26.51; até o vértice Pt28, de coordenadas N 9805269.53 m e E 362933.28 m; deste, com os seguintes azimute plano e distância: $6^{\circ}43'30.40''$ e 43.16; até o vértice Pt29, de coordenadas N 9805312.40 m e E 362938.34 m; deste, com os seguintes azimute plano e distância: $2^{\circ}19'35.06''$ e 56.28; até o vértice Pt0, de coordenadas N 9805368.63 m e E 362940.62 m, encerrando esta descrição. Todas as coordenadas aqui descritas estão georreferenciadas ao Sistema Geodésico Brasileiro, e encontram-se representadas no sistema UTM, referenciadas ao Meridiano Central -51, tendo como DATUM SIRGAS 2000. Todos os azimutes e distâncias, área e perímetro foram calculados no plano de projeção UTM.

Porto de Moz, 30/05/2022



ANGULAR ENGENHARIA E SERVIÇOS LTDA

CNPJ 38.945.898/0001-4

MEMORIAL DESCRITIVO

Imóvel: Área de Expansão Urbana – Gleba 5

Proprietário: Prefeitura Municipal de Porto de Moz - PA

Área (km²): 0,1893

Perímetro (m): 1774,13

Inicia-se a descrição deste perímetro no vértice Pt0, de coordenadas N 9804770.51 m e E 363051.49 m, Datum SIRGAS 2000 com Meridiano Central -51, deste, com os seguintes azimute plano e distância: 96°15'48.57" e 429.04; até o vértice Pt1, de coordenadas N 9804723.71 m e E 363477.97 m; deste, com os seguintes azimute plano e distância: 179°45'49.11" e 151.70; até o vértice Pt2, de coordenadas N 9804572.00 m e E 363478.59 m; deste, com os seguintes azimute plano e distância: 175°31'49.80" e 172.25; até o vértice Pt3, de coordenadas N 9804400.28 m e E 363492.02 m; deste, com os seguintes azimute plano e distância: 166°31'19.19" e 34.20; até o vértice Pt4, de coordenadas N 9804367.02 m e E 363499.99 m; deste, com os seguintes azimute plano e distância: 243°26'5.82" e 14.53; até o vértice Pt5, de coordenadas N 9804360.52 m e E 363486.99 m; deste, com os seguintes azimute plano e distância: 252°10'52.00" e 27.31; até o vértice Pt6, de coordenadas N 9804352.17 m e E 363460.99 m; deste, com os seguintes azimute plano e distância: 249°45'20.93" e 46.99; até o vértice Pt7, de coordenadas N 9804335.90 m e E 363416.90 m; deste, com os seguintes azimute plano e distância: 258°32'45.52" e 183.87; até o vértice Pt8, de coordenadas N 9804299.39 m e E 363236.68 m; deste, com os seguintes azimute plano e distância: 231°10'5.39" e 18.19; até o vértice Pt9, de coordenadas N 9804287.98 m e E 363222.51 m; deste, com os seguintes azimute plano e distância: 192°07'50.50" e 59.22; até o vértice Pt10, de coordenadas N 9804230.08 m e E 363210.07 m; deste, com os seguintes azimute plano e distância: 273°20'48.66" e 20.91; até o vértice Pt11, de coordenadas N 9804231.30 m e E 363189.20 m; deste, com os seguintes azimute plano e distância: 341°10'13.27" e 60.78; até o vértice Pt12, de coordenadas N 9804288.83 m e E 363169.58 m; deste, com os seguintes azimute plano e distância: 314°25'22.16" e 55.97; até o vértice Pt13, de coordenadas N 9804328.00 m e E 363129.61 m; deste, com os seguintes azimute plano e distância: 310°42'12.42" e 97.50; até o vértice Pt14, de coordenadas N 9804391.59 m e E 363055.69 m; deste, com os seguintes azimute plano e distância: 289°29'35.64" e 31.72; até o vértice Pt15, de coordenadas N 9804402.17 m e E 363025.79 m; deste, com os seguintes azimute plano e distância: 3°59'27.29" e 369.24; até o vértice Pt0, de coordenadas N 9804770.51 m e E 363051.49 m, encerrando esta descrição. Todas as coordenadas aqui descritas estão georreferenciadas ao Sistema Geodésico Brasileiro e encontram-se representadas no sistema UTM, referenciadas ao Meridiano Central -51, tendo como DATUM SIRGAS 2000. Todos os azimutes e distâncias, área e perímetro foram calculados no plano de projeção UTM.

Porto de Moz, 30/05/2022



ANGULAR ENGENHARIA E SERVIÇOS LTDA

CNPJ 38.945.898/0001-4



Conselho Regional de Engenharia e Agronomia de Goiás

1. Responsável Técnico

EDMAR FRANCO DE PAIVA JUNIOR
Título profissional: **Engenheiro Agrônomo**

RNP: 1002831903
Registro: 13451/D-GO

2. Dados do Contrato

Contratante: **AGULAR ENGENHARIA E SERVIÇOS LTDA**
Avenida RUA JOSE ALFAIATE DE LIMA, Nº 21
Quadra: s/n Lote: s/n Complemento:
E-Mail:
Contrato: 0 Celebrado em: 20/05/2022

Bairro: CENTRO
Cidade: Petrolina de Goiás-GO

CPF/CNPJ: 38.945.898/0001-43
CEP: 75480-000
Fone: (62)991233995

Valor Obra/Serviço R\$: 10.000,00
Tipo de contratante: Pessoa Jurídica de Direito Privado

Ação Institucional: Nenhuma/Não Aplicável

3. Dados da Obra/Serviço

Rua Rua 19 de Novembro, Nº 1810
Quadra: S Lote: s/n Complemento:
Data de início: 20/05/2022 Previsão término: 31/12/2022
Finalidade: Outro
Proprietário: **PREFEITURA MUNICIPAL DE PORTO DE MOZ**
E-Mail:

Bairro: CENTRO
Cidade: Porto de Moz-PA
Coordenadas Geográficas: -2.2004645,-52.3818378

CPF/CNPJ: 05.183.827/0001-00
Fone: (93) 98423-3142
Tipo de proprietário: Pessoa Jurídica de Direito Público

4. Atividade Técnica

ASSESSORIA, CONSULTORIA OU ASSISTENCIA
ANALISE DESMEMBRAMENTO DE IMOVEIS RURAIS
ANALISE GEOPROCESSAMENTO
ANALISE AEROFOTOGRAMETRIA E FOTOINTERPRETAÇÃO
ANALISE SENSORIAMENTO REMOTO
ANALISE SERVIÇOS AFINS E CORRELATOS EM AGRONOMIA

Quantidade	Unidade
1,00	UNIDADES
1,00	UNIDADES
1,00	UNIDADES
1,00	UNIDADES
1,00	UNIDADES

O registro da A.R.T. não obriga ao CREA-GO a emitir a Certidão de Acervo Técnico (C.A.T.), a confecção e emissão do documento apenas ocorrerá se as atividades declaradas na A.R.T. forem condizentes com as atribuições do Profissional. As informações constantes desta ART são de responsabilidade do(a) profissional. Este documento poderá, a qualquer tempo, ter seus dados, preenchimento e atribuições profissionais conferidos pelo CREA-GO. Após a conclusão das atividades técnicas o profissional deverá proceder a baixa desta ART

5. Declarações

Acessibilidade: Não; Declaro que as regras de acessibilidade previstas nas normas técnicas da ABNT, na legislação específica e no Decreto nº 6.266, de 2 de dezembro de 2004, não se aplicam às atividades profissionais acima relacionadas.

6. Entidade de Classe

NENHUMA

8. Assinaturas

Declaro serem verdadeiras as informações acima

Goiânia, 30 de Maio de 2022

Local: _____ Data: _____

EDMAR FRANCO DE PAIVA JUNIOR - CPF: 727.833.971-83

AGULAR ENGENHARIA E SERVIÇOS LTDA - CPF/CNPJ:
38.945.898/0001-43

9. Informações

- A ART é válida somente após a conferência e o CREA-GO receber a informação do PAGAMENTO PELO BANCO.
- A autenticidade deste documento pode ser verificada no site www.creago.org.br.
- A guarda da via assinada da ART será de responsabilidade do profissional e do contratante com o objetivo de documentar o vínculo contratual.
- Não é mais necessário enviar o documento original para o CREA-GO. O CREA-GO não mais afixará carimbo na nova ART.



www.creago.org.br atendimento@creago.org.br
Tel: (62) 3221-6200



Valor da ART: 88,78	Registrada em: 30/05/2022	Valor Pago: R\$ 88,78	Nosso Número: 28320690122127145	Situação: Registrada/OK	Não possui Livro de Ordem	Não Possui CAT
------------------------	------------------------------	--------------------------	------------------------------------	----------------------------	------------------------------	-------------------



Anotação de Responsabilidade Técnica - ART
Lei nº 6.496, de 7 de dezembro de 1977

CREA-GO

ART Obra ou serviço
1020220128501

Conselho Regional de Engenharia e Agronomia de Goiás

Equipe à 1020220128501

1. Responsável Técnico

LUCAS FRANCISCO CARLOS DE LIMA

RNP: 1018647465

Título profissional: **Engenheiro Sanitarista e Ambiental**

Registro: 1018647465D-GO

2. Dados do Contrato

Contratante: **PREFEITURA MUNICIPAL DE PORTO DE MOZ**

CPF/CNPJ: 05.183.827/0001-00

Rua Rua 19 de Novembro, Nº 1610

Bairro: Centro

CEP: 68330-000

Quadra: s/n Lote: s/n

Complemento:

Cidade: Porto de Moz-PA

E-Mail:

Fone: (93)984233142

Contrato: 0

Celebrado em: 20/05/2022

Valor Obra/Serviço R\$: 10.000,00

Tipo de contratante: Pessoa Jurídica de Direito Público

Ação Institucional: Nenhuma/Não Aplicável

3. Dados da Obra/Serviço

Rua Rua 19 de Novembro, Nº 1610

Bairro: CENTRO

CEP: 68330-000

Quadra: S Lote: s/n

Complemento:

Cidade: Porto de Moz-PA

Data de início: 20/05/2022

Previsão término: 31/12/2022

Coordenadas Geográficas: -2.2004645,-52.3613378

Finalidade: **Outro**

Proprietário: **PREFEITURA MUNICIPAL DE PORTO DE MOZ**

CPF/CNPJ: 05.183.827/0001-00

E-Mail:

Fone: (93) 98423-3142

Tipo de proprietário: Pessoa Jurídica de Direito Público

4. Atividade Técnica

ATUACAO

ANALISE SENSOREAMENTO REMOTO

Quantidade 1,00

Unidade UNIDADES

ANALISE AEROFOTOGRAMETRIA

1,00 UNIDADES

ANALISE SERVICOS AFINS E CORRELATOS EM MEIO AMBIENTE

1,00 UNIDADES

ANALISE SERVICOS GERAIS

1,00 UNIDADES

ANALISE TOPOGRAFIA

1,00 UNIDADES

O registro de A.R.T. não obriga ao CREA-GO a emitir a Certidão de Acervo Técnico (C.A.T.), a confecção e emissão do documento apenas ocorrerá se as atividades declaradas na A.R.T. forem condizentes com as atribuições do Profissional. As informações constantes desta ART são de responsabilidade do(a) profissional. Este documento poderá, a qualquer tempo, ter seus dados, preenchimento e atribuições profissionais conferidos pelo CREA-GO.

Após a conclusão das atividades técnicas o profissional deverá proceder a baixa desta ART

5. Observações

Poligonal georeferenciada do município, delimitando zona rural e urbana consolidada com memorial descritivo; Mapa Área Urbana Municipal com delimitação de Quadras e Arruamento (Fonte IBGE); Zoneamento Ambiental Área Urbana Municipal – delimitação georeferenciada (quando houver) de: Área de Proteção Ambiental – APP's associadas a corpo hídrico e a relevo; Unidades de Conservação previstas na Lei Federal nº 9.985/2020.

6. Declarações

Acessibilidade: Não: Declaro que as regras de acessibilidade previstas nas normas técnicas da ABNT, na legislação específica e no Decreto nº 5.296, de 2 de dezembro de 2004, não se aplicam às atividades profissionais acima relacionadas.

7. Entidade de Classe

NENHUMA

8. Assinaturas

Declaro serem verdadeiras as informações acima

Petrolina de Goiás, 30 de Maio de 2022

Local

Data

LUCAS FRANCISCO CARLOS DE LIMA - CPF: 054.635.471-81

PREFEITURA MUNICIPAL DE PORTO DE MOZ - CPF/CNPJ:
05.183.827/0001-00

9. Informações

- A ART é válida somente após a conferência e o CREA-GO receber a informação do PAGAMENTO PELO BANCO.

- A autenticidade deste documento pode ser verificada no site www.creago.org.br.

- A guarda da via assinada da ART será de responsabilidade do profissional e do contratante com o objetivo de documentar o vínculo contratual.

- Não é mais necessário enviar o documento original para o CREA-GO. O CREA-GO não mais afixará carimbo na nova ART.



www.creago.org.br atendimento@creago.org.br
Tel: (62) 3221-6200



Valor da ART:
88,78

Registrada em
30/05/2022

Valor Pago
R\$ 88,78

Nosso Numero
28320690122127398

Situação
Registrada/OK

Não possui
Livro de Ordem

Não Possui
CAT